



ВЕСТНИК МОСКВЫ

ISSN 2713-0592

Июль 2024

Специальный выпуск № 26 том 2



ВЕСТНИК МОСКВЫ

Июль 2024 года | Спецвыпуск № 26 том 2

Постановления Правительства Москвы

Об изменении границ особо охраняемой природной территории регионального значения
«Природно-исторический парк «Москворецкий» и внесении изменений в правовые акты города Москвы
от 11.07.24 № 1578-ПП 2

Информация

Сообщение о планируемом изъятии для государственных нужд объектов недвижимого имущества,
расположенных на территории линейного объекта – участок улично-дорожной сети
от Боровского шоссе до Привольной улицы вблизи деревни Изварино 201

Постановления Правительства Москвы



Об изменении границ особо охраняемой природной территории регионального значения «Природно-исторический парк «Москворецкий» и внесении изменений в правовые акты города Москвы

Постановление Правительства Москвы от 11 июля 2024 года № 1578-ПП

В соответствии с Федеральным законом от 14 марта 1995 г. № 33-ФЗ «Об особо охраняемых природных территориях», Законом города Москвы от 26 сентября 2001 г. № 48 «Об особо охраняемых природных территориях в городе Москве» **Правительство Москвы постановляет:**

1. Изменить границы особо охраняемой природной территории регионального значения «Природно-исторический парк «Москворецкий», исключив из ее состава участки территории общей площадью 7,41 га и включив в ее состав участок территории площадью 8,30 га, согласно приложению 1 к настоящему постановлению.

2. Изменить границы объекта природного комплекса № 26 Северо-Западного административного округа города Москвы «Парк (проектный) вдоль Рижского направления Московской железной дороги, район Митино», исключив из его состава участок территории площадью 8,30 га, согласно приложению 2 к настоящему постановлению.

3. Внести изменения в постановление Правительства Москвы от 29 декабря 1998 г. № 1012 «О проектных предложениях по установлению границ особо охраняемых природных территорий: природно-исторического парка «Москворецкий» и природно-исторического парка «Останкино» (в редакции постановлений Правительства Москвы от 16 марта 2004 г. № 144-ПП, от 31 мая 2005 г. № 372-ПП, от 2 августа 2005 г. № 567-ПП, от 11 сентября 2007 г. № 780-ПП, от 2 сентября 2008 г. № 794-ПП, от 16 декабря 2008 г. № 1141-ПП, от 25 октября 2011 г. № 486-ПП, от 13 февраля 2013 г. № 69-ПП, от 3 марта 2015 г. № 98-ПП, от 14 апреля 2015 г. № 208-ПП, от 16 июля 2015 г. № 444-ПП, от 21 сентября 2016 г. № 593-ПП, от 29 ноября 2016 г. № 788-ПП, от 22 февраля 2017 г. № 70-ПП, от 22 марта 2018 г. № 214-ПП, от 5 июня 2018 г. № 540-ПП, от 24 июля 2018 г. № 772-ПП, от 11 сентября 2020 г. № 1496-ПП, от 19 ноября 2020 г. № 2013-ПП, от 21 декабря 2021 г. № 2125-ПП, от 26 июля 2022 г. № 1598-ПП, от 13 декабря 2022 г. № 2809-ПП, от 1 июня 2023 г. № 997-ПП):

3.1. В пункте 8 постановления слова «заместителя Мэра Москвы в Правительстве Москвы по вопросам жилищ-

но-коммунального хозяйства и благоустройства Бирюкова П.П.» заменить словами «заместителя Мэра Москвы в Правительстве Москвы по вопросам градостроительной политики и строительства Ефимова В.В.».

3.2. Приложение 1а к постановлению изложить в редакции согласно приложению 1 к настоящему постановлению.

4. Внести изменение в постановление Правительства Москвы от 19 января 1999 г. № 38 «О проектных предложениях по установлению границ Природного комплекса с их описанием и закреплением актами красных линий» (в редакции постановления Правительства Москвы от 1 июня 2023 г. № 997-ПП), изложив пункт 26 раздела «Северо-Западный АО» приложения 1 к постановлению в редакции согласно приложению 3 к настоящему постановлению.

5. Внести изменение в постановление Правительства Москвы от 30 сентября 2003 г. № 808-ПП «Об утверждении границ земельных участков, занятых родниками» (в редакции постановлений Правительства Москвы от 3 сентября 2020 г. № 1446-ПП, от 8 сентября 2020 г. № 1457-ПП, от 9 сентября 2020 г. № 1495-ПП, от 11 сентября 2020 г. № 1496-ПП, от 16 сентября 2020 г. № 1539-ПП, от 16 сентября 2020 г. № 1541-ПП, от 29 сентября 2020 г. № 1620-ПП, от 29 сентября 2020 г. № 1627-ПП, от 13 октября 2020 г. № 1695-ПП, от 14 октября 2020 г. № 1742-ПП, от 26 октября 2020 г. № 1811-ПП, от 19 ноября 2020 г. № 2013-ПП, от 26 октября 2021 г. № 1682-ПП, от 18 апреля 2023 г. № 644-ПП), изложив раздел 2 приложения 25 к постановлению в редакции согласно приложению 4 к настоящему постановлению.

6. Контроль за выполнением настоящего постановления возложить на заместителя Мэра Москвы в Правительстве Москвы по вопросам градостроительной политики и строительства Ефимова В.В.

Мэр Москвы **С.С.Собянин**

Приложение 1

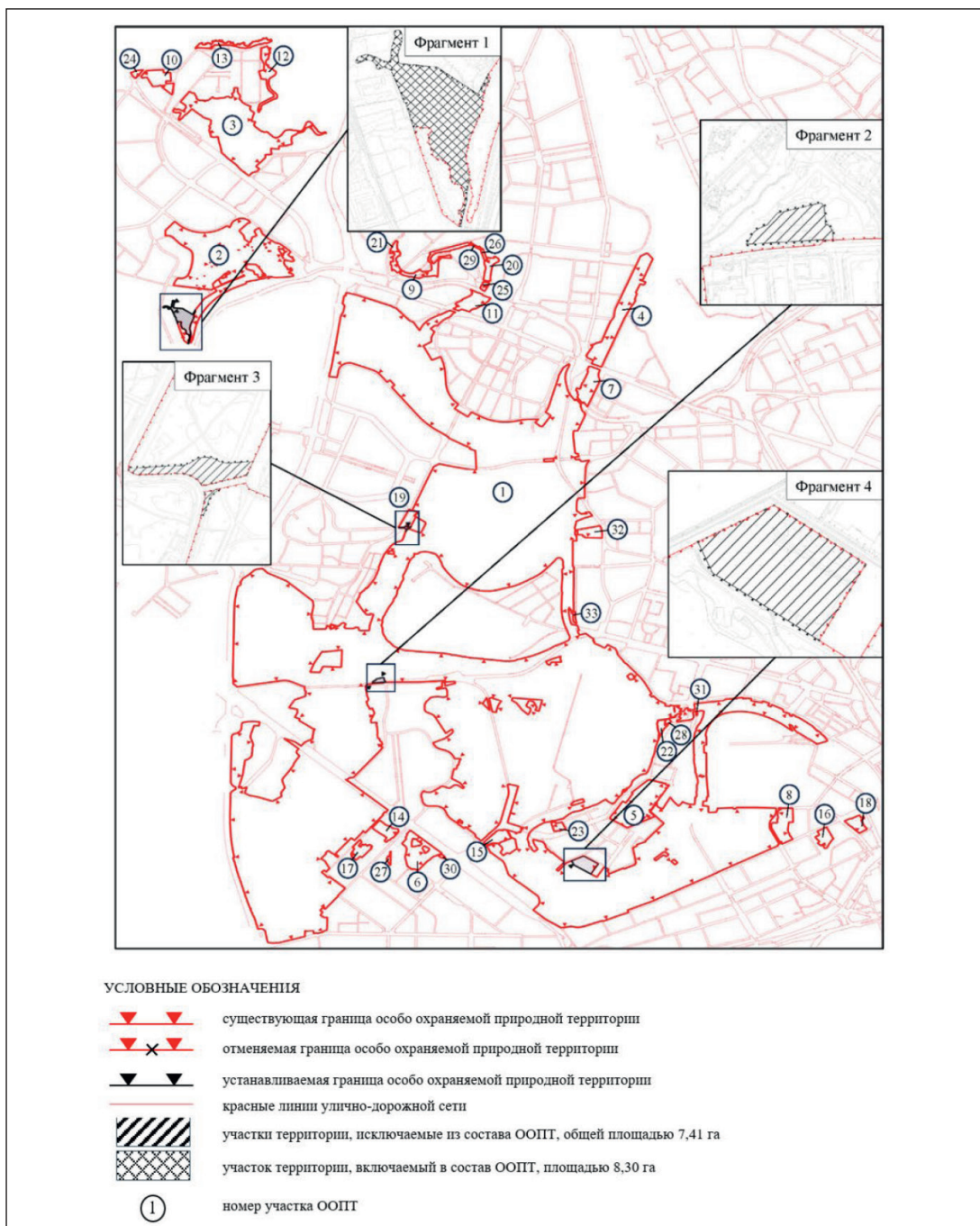
к постановлению Правительства Москвы
от 11 июля 2024 г. № 1578-ПП

Приложение 1а

к постановлению Правительства Москвы
от 29 декабря 1998 г. № 1012

Границы особо охраняемой природной территории регионального значения «Природно-исторический парк «Москворецкий»

1. Графическое описание границ особо охраняемой природной территории регионального значения
«Природно-исторический парк «Москворецкий»



2. Перечень координат характерных точек границ особо охраняемой природной территории регионального значения «Природно-исторический парк «Москворецкий» в Московской системе координат

Участок 1

№ точки	Координата X	Координата Y
1	7817.44	-2391.16
2	7774.39	-2505.03
3	7668.56	-2755.80
4	7681.00	-2762.21
5	7679.71	-2765.73
6	7675.47	-2777.31
7	7600.27	-2982.69
8	7598.71	-2987.00
9	7597.18	-2991.32
10	7595.69	-2995.66
11	7594.23	-3000.00
12	7592.85	-3004.22
13	7591.49	-3008.45
14	7590.61	-3011.28
15	7590.17	-3012.69
16	7588.88	-3016.94
17	7587.62	-3021.20
18	7586.40	-3025.47
19	7585.20	-3029.75
20	7584.04	-3034.04
21	7577.66	-3057.89
22	7575.16	-3067.25
23	7574.49	-3069.82
24	7573.87	-3072.39
25	7573.28	-3074.98
26	7572.72	-3077.57
27	7572.21	-3080.17
28	7571.74	-3082.78
29	7571.30	-3085.39
30	7570.90	-3088.01
31	7570.54	-3090.64
32	7570.22	-3093.27
33	7569.94	-3095.91

№ точки	Координата X	Координата Y
34	7569.70	-3098.55
35	7569.49	-3101.19
36	7569.33	-3103.84
37	7569.20	-3106.48
38	7569.11	-3109.13
39	7569.06	-3111.78
40	7569.05	-3114.43
41	7569.08	-3117.08
42	7569.15	-3119.73
43	7569.26	-3122.38
44	7569.41	-3125.03
45	7569.59	-3127.67
46	7569.82	-3130.32
47	7570.08	-3132.95
48	7570.38	-3135.59
49	7570.73	-3138.22
50	7571.11	-3140.84
51	7571.52	-3143.46
52	7571.98	-3146.07
53	7572.48	-3148.67
54	7573.01	-3151.27
55	7579.55	-3181.95
56	7580.17	-3185.01
57	7580.71	-3188.08
58	7581.18	-3191.16
59	7581.58	-3194.26
60	7581.92	-3197.36
61	7582.17	-3200.47
62	7582.36	-3203.58
63	7582.48	-3206.70
64	7582.51	-3208.37
65	7582.52	-3210.03
66	7582.51	-3211.70

№ точки	Координата X	Координата Y
67	7582.48	-3213.36
68	7582.43	-3215.03
69	7582.36	-3216.69
70	7582.27	-3218.36
71	7582.15	-3220.02
72	7582.02	-3221.68
73	7581.87	-3223.34
74	7581.69	-3225.00
75	7581.50	-3226.65
76	7581.29	-3228.30
77	7581.05	-3229.95
78	7580.91	-3230.85
79	7580.80	-3231.60
80	7580.52	-3233.24
81	7566.39	-3314.41
82	7565.74	-3318.17
83	7564.40	-3325.84
84	7562.07	-3339.26
85	7561.94	-3340.05
86	7561.84	-3340.84
87	7561.75	-3341.63
88	7561.69	-3342.42
89	7561.65	-3343.22
90	7561.63	-3344.02
91	7561.63	-3344.81
92	7561.65	-3345.61
93	7561.69	-3346.41
94	7561.76	-3347.20
95	7561.84	-3347.99
96	7561.95	-3348.78
97	7562.07	-3349.57
98	7562.22	-3350.36
99	7562.39	-3351.13
100	7562.58	-3351.91
101	7562.79	-3352.68
102	7563.02	-3353.44

№ точки	Координата X	Координата Y
103	7563.27	-3354.20
104	7563.54	-3354.95
105	7563.83	-3355.69
106	7564.14	-3356.43
107	7564.47	-3357.15
108	7564.81	-3357.87
109	7565.18	-3358.58
110	7565.57	-3359.27
111	7565.97	-3359.96
112	7566.39	-3360.64
113	7566.83	-3361.30
114	7567.29	-3361.95
115	7567.77	-3362.59
116	7568.26	-3363.22
117	7570.09	-3365.53
118	7571.88	-3367.87
119	7573.64	-3370.23
120	7575.36	-3372.62
121	7577.05	-3375.03
122	7578.70	-3377.47
123	7580.31	-3379.93
124	7581.89	-3382.42
125	7633.16	-3464.67
126	7637.06	-3470.91
127	7637.39	-3471.45
128	7637.42	-3471.49
129	7637.43	-3471.51
130	7664.72	-3515.28
131	7684.47	-3546.96
132	7700.44	-3570.63
133	7700.53	-3570.77
134	7700.65	-3570.92
135	7718.17	-3593.25
136	7718.26	-3593.37
137	7718.35	-3593.47
138	7737.57	-3614.64

№ точки	Координата X	Координата Y
139	7738.19	-3615.29
140	7748.14	-3625.73
141	7748.43	-3626.04
142	7748.64	-3626.27
143	7758.90	-3637.53
144	7759.03	-3637.67
145	7759.20	-3637.86
146	7769.11	-3649.23
147	7769.38	-3649.54
148	7815.41	-3703.59
149	7824.89	-3714.73
150	7852.62	-3747.28
151	7852.69	-3747.23
152	7853.71	-3746.55
153	7857.02	-3750.59
154	7857.61	-3751.31
155	7879.12	-3732.12
156	7888.38	-3723.86
157	7938.94	-3678.74
158	7949.34	-3672.56
159	7968.18	-3665.30
160	7976.00	-3663.30
161	7987.27	-3661.59
162	7992.01	-3660.88
163	7993.50	-3660.89
164	8000.00	-3660.98
165	8009.77	-3661.11
166	8017.83	-3661.96
167	8041.73	-3666.12
168	8057.24	-3670.46
169	8062.75	-3672.57
170	8076.10	-3677.69
171	8086.80	-3683.45
172	8093.22	-3688.36
173	8099.11	-3693.96
174	8113.77	-3713.07

№ точки	Координата X	Координата Y
175	8223.34	-3841.56
176	8302.30	-3934.74
177	8327.49	-3971.83
178	8352.91	-4000.00
179	8447.37	-4104.66
180	8460.91	-4108.58
181	8583.78	-4144.21
182	8589.81	-4146.36
183	8630.23	-4160.80
184	8649.14	-4170.55
185	8668.49	-4183.35
186	8681.74	-4194.45
187	8695.38	-4209.17
188	8704.24	-4222.27
189	8711.66	-4233.24
190	8777.73	-4308.81
191	8801.14	-4335.59
192	8817.10	-4353.85
193	8810.40	-4359.42
194	8810.71	-4359.60
195	8810.83	-4359.66
196	8810.96	-4359.72
197	8822.21	-4364.74
198	8866.24	-4382.31
199	8867.76	-4382.93
200	8868.07	-4383.06
201	8868.51	-4383.24
202	8869.88	-4383.83
203	8871.69	-4384.63
204	8873.48	-4385.46
205	8875.25	-4386.31
206	8877.02	-4387.19
207	8878.77	-4388.10
208	8880.51	-4389.03
209	8882.23	-4390.00
210	8883.94	-4390.98

№ точки	Координата X	Координата Y
211	8885.63	-4391.99
212	8887.31	-4393.03
213	8888.97	-4394.10
214	8890.02	-4394.79
215	8890.62	-4395.19
216	8892.25	-4396.30
217	8893.86	-4397.44
218	8895.45	-4398.60
219	8897.03	-4399.79
220	8898.59	-4401.00
221	8900.13	-4402.23
222	8901.65	-4403.49
223	8903.15	-4404.77
224	8904.63	-4406.07
225	8906.09	-4407.39
226	8907.53	-4408.74
227	8908.96	-4410.11
228	8910.36	-4411.50
229	8911.73	-4412.91
230	8913.09	-4414.34
231	8914.43	-4415.80
232	8915.74	-4417.27
233	8917.03	-4418.76
234	8921.31	-4423.78
235	8929.14	-4396.39
236	8930.72	-4398.06
237	8932.27	-4399.75
238	8933.80	-4401.46
239	8935.30	-4403.20
240	8938.53	-4406.98
241	8940.37	-4400.36
242	8938.63	-4394.72
243	8930.83	-4384.13
244	8937.53	-4373.89
245	8949.40	-4365.70
246	8952.95	-4359.99

№ точки	Координата X	Координата Y
247	8955.84	-4352.95
248	8963.06	-4334.17
249	8963.09	-4334.14
250	8967.81	-4329.31
251	8968.09	-4327.82
252	8968.94	-4323.36
253	8968.15	-4308.24
254	8966.92	-4270.84
255	8965.32	-4253.28
256	8961.33	-4243.16
257	8959.14	-4238.46
258	8956.05	-4241.05
259	8900.01	-4195.00
260	8862.51	-4190.41
261	8836.83	-4207.22
262	8833.36	-4207.15
263	8819.83	-4218.02
264	8816.47	-4218.38
265	8776.21	-4186.26
266	8769.95	-4181.27
267	8766.22	-4178.29
268	8810.01	-4125.00
269	8807.52	-4117.66
270	8797.27	-4087.39
271	8862.72	-4005.97
272	8867.52	-4000.00
273	8880.12	-3984.34
274	8882.01	-3982.00
275	8993.61	-4000.00
276	9000.00	-4001.03
277	9001.73	-4001.31
278	9034.40	-4004.64
279	9038.09	-4010.32
280	9061.08	-4045.72
281	9056.11	-4057.13
282	9056.12	-4057.13

№ точки	Координата X	Координата Y
283	9178.78	-4113.38
284	9193.61	-4120.18
285	9187.74	-4103.54
286	9173.34	-4066.44
287	9163.36	-4037.78
288	9162.92	-4037.57
289	9150.02	-4000.00
290	9149.99	-3999.89
291	9148.72	-3999.27
292	9146.63	-4000.00
293	9137.21	-4003.28
294	9135.32	-4003.94
295	9134.05	-4003.33
296	9132.90	-4000.00
297	9129.65	-3990.58
298	9129.68	-3990.53
299	9129.68	-3990.52
300	9130.10	-3989.75
301	9130.30	-3989.38
302	9136.01	-3987.48
303	9144.93	-3984.51
304	9144.27	-3980.79
305	9143.18	-3974.62
306	9144.47	-3972.68
307	9147.95	-3967.43
308	9154.13	-3957.27
309	9155.56	-3954.91
310	9154.92	-3953.04
311	9149.39	-3936.91
312	9148.91	-3935.54
313	9153.61	-3934.03
314	9154.41	-3933.77
315	9165.78	-3929.57
316	9170.08	-3927.98
317	9170.54	-3927.76
318	9172.64	-3926.78

№ точки	Координата X	Координата Y
319	9172.74	-3926.73
320	9185.20	-3920.90
321	9193.38	-3916.21
322	9194.30	-3915.68
323	9194.09	-3915.09
324	9209.38	-3905.11
325	9221.72	-3895.06
326	9221.00	-3893.96
327	9228.09	-3888.61
328	9235.50	-3900.94
329	9210.82	-3917.50
330	9197.35	-3925.54
331	9212.27	-3923.67
332	9212.29	-3923.67
333	9212.55	-3923.52
334	9217.10	-3923.14
335	9217.22	-3923.14
336	9217.93	-3923.08
337	9218.14	-3923.09
338	9220.64	-3923.18
339	9223.33	-3923.51
340	9226.00	-3924.05
341	9228.50	-3924.81
342	9230.90	-3925.76
343	9233.23	-3926.87
344	9235.41	-3927.99
345	9237.67	-3929.28
346	9239.85	-3930.69
347	9241.90	-3932.27
348	9243.80	-3934.03
349	9245.55	-3935.95
350	9247.13	-3938.01
351	9247.25	-3938.21
352	9248.52	-3940.19
353	9249.86	-3942.26
354	9250.13	-3943.23

№ точки	Координата X	Координата Y
355	9250.45	-3944.18
356	9270.85	-4000.00
357	9301.18	-4082.99
358	9309.58	-4105.96
359	9309.83	-4106.60
360	9310.11	-4107.23
361	9310.42	-4107.85
362	9310.76	-4108.45
363	9311.12	-4109.03
364	9311.51	-4109.60
365	9311.93	-4110.15
366	9312.37	-4110.68
367	9312.83	-4111.19
368	9313.32	-4111.67
369	9313.83	-4112.14
370	9314.36	-4112.58
371	9314.91	-4112.99
372	9315.48	-4113.38
373	9316.07	-4113.74
374	9316.67	-4114.08
375	9317.28	-4114.39
376	9317.91	-4114.67
377	9318.56	-4114.92
378	9319.21	-4115.14
379	9319.87	-4115.32
380	9320.54	-4115.48
381	9321.22	-4115.61
382	9321.90	-4115.71
383	9322.59	-4115.77
384	9323.27	-4115.81
385	9323.96	-4115.81
386	9324.65	-4115.78
387	9325.34	-4115.72
388	9326.02	-4115.63
389	9326.70	-4115.50
390	9327.37	-4115.35

№ точки	Координата X	Координата Y
391	9339.45	-4112.27
392	9473.23	-4078.19
393	9465.99	-4039.49
394	9461.88	-4040.11
395	9454.40	-4021.09
396	9455.26	-4019.67
397	9459.60	-4018.35
398	9459.26	-4016.54
399	9465.09	-4015.09
400	9466.09	-4020.51
401	9458.18	-4022.36
402	9463.86	-4037.24
403	9468.47	-4036.64
404	9476.51	-4077.36
405	9780.17	-4000.00
406	9922.58	-3963.72
407	9931.82	-4000.00
408	9936.75	-4019.34
409	9955.00	-4090.99
410	9950.46	-4112.17
411	9948.82	-4120.35
412	9948.82	-4120.37
413	9872.99	-4105.06
414	9850.84	-4101.62
415	9828.48	-4100.18
416	9806.07	-4100.74
417	9783.81	-4103.31
418	9761.86	-4107.86
419	9665.33	-4132.45
420	9661.81	-4133.35
421	9616.15	-4144.98
422	9598.46	-4149.49
423	9349.40	-4212.94
424	9329.12	-4219.04
425	9309.42	-4226.83
426	9290.46	-4236.24

№ точки	Координата X	Координата Y
427	9272.36	-4247.24
428	9255.26	-4259.73
429	9239.27	-4273.62
430	9231.97	-4280.53
431	9184.20	-4325.74
432	9176.03	-4335.08
433	9160.20	-4349.12
434	9137.93	-4370.29
435	9138.49	-4370.88
436	9136.88	-4372.49
437	9136.25	-4371.89
438	9134.91	-4373.17
439	9138.40	-4374.28
440	9141.83	-4370.68
441	9141.31	-4370.17
442	9143.82	-4367.58
443	9146.35	-4370.26
444	9143.81	-4372.87
445	9142.41	-4371.39
446	9138.69	-4375.34
447	9134.15	-4373.89
448	9132.48	-4375.48
449	9133.16	-4376.20
450	9131.67	-4377.62
451	9131.62	-4377.57
452	9131.58	-4377.52
453	9128.50	-4380.28
454	9126.24	-4382.54
455	9124.93	-4385.56
456	9124.32	-4388.13
457	9124.68	-4392.03
458	9124.02	-4392.07
459	9123.73	-4388.16
460	9124.46	-4385.27
461	9125.82	-4382.20
462	9127.69	-4379.86

№ точки	Координата X	Координата Y
463	9019.98	-4481.75
464	9020.74	-4482.55
465	9019.21	-4484.00
466	9018.97	-4484.24
467	9018.27	-4483.51
468	9015.04	-4486.55
469	9015.72	-4487.25
470	9015.27	-4487.71
471	9013.74	-4489.14
472	9012.98	-4488.33
473	9010.10	-4491.02
474	9010.09	-4491.02
475	9018.07	-4500.38
476	9057.59	-4546.78
477	9068.13	-4559.16
478	9070.69	-4562.19
479	9079.99	-4573.08
480	9081.13	-4574.42
481	9083.12	-4576.75
482	9084.76	-4578.68
483	9094.74	-4570.44
484	9122.80	-4582.04
485	9144.01	-4605.26
486	9144.38	-4604.93
487	9186.37	-4652.90
488	9235.86	-4709.44
489	9235.93	-4709.52
490	9238.21	-4712.61
491	9239.69	-4714.63
492	9240.48	-4715.70
493	9220.18	-4733.87
494	9218.34	-4735.53
495	9302.70	-4834.58
496	9332.64	-4811.15
497	9302.37	-4774.14
498	9298.43	-4769.93

№ точки	Координата X	Координата Y
499	9297.67	-4769.12
500	9306.69	-4763.23
501	9309.29	-4761.76
502	9327.49	-4755.62
503	9329.39	-4761.25
504	9367.05	-4798.89
505	9367.35	-4801.76
506	9314.78	-4844.56
507	9312.69	-4846.31
508	9379.44	-4924.69
509	9391.35	-4937.59
510	9391.57	-4937.82
511	9391.79	-4938.02
512	9404.60	-4949.80
513	9404.73	-4949.92
514	9404.92	-4950.07
515	9418.64	-4960.76
516	9418.83	-4960.91
517	9419.00	-4961.02
518	9433.78	-4970.71
519	9449.25	-4979.17
520	9449.47	-4979.29
521	9449.64	-4979.37
522	9459.17	-4983.60
523	9465.60	-4986.46
524	9465.81	-4986.55
525	9466.04	-4986.63
526	9470.50	-4988.19
527	9482.68	-4992.46
528	9489.13	-4994.59
529	9489.36	-4994.67
530	9489.54	-4994.74
531	9495.58	-4997.05
532	9495.93	-4997.18
533	9496.37	-4997.37
534	9502.25	-4999.94

№ точки	Координата X	Координата Y
535	9502.38	-5000.00
536	9502.43	-5000.03
537	9514.24	-5006.16
538	9514.28	-5006.18
539	9514.30	-5006.20
540	9525.60	-5013.39
541	9536.12	-5021.46
542	9536.25	-5021.56
543	9536.35	-5021.65
544	9545.95	-5030.46
545	9546.13	-5030.63
546	9546.27	-5030.78
547	9555.09	-5040.45
548	9555.17	-5040.54
549	9555.23	-5040.62
550	9563.18	-5051.02
551	9563.32	-5051.21
552	9563.44	-5051.40
553	9570.38	-5062.37
554	9570.49	-5062.55
555	9570.59	-5062.74
556	9576.61	-5074.45
557	9576.63	-5074.48
558	9576.65	-5074.52
559	9581.66	-5086.77
560	9581.71	-5086.90
561	9581.76	-5087.05
562	9585.66	-5099.67
563	9585.67	-5099.72
564	9585.68	-5099.78
565	9588.49	-5112.84
566	9590.14	-5126.11
567	9590.15	-5126.15
568	9590.15	-5126.21
569	9590.63	-5139.56
570	9589.87	-5232.54

№ точки	Координата X	Координата Y
571	9589.88	-5234.56
572	9589.92	-5236.57
573	9590.01	-5238.59
574	9590.15	-5240.60
575	9590.32	-5242.61
576	9590.54	-5244.61
577	9590.80	-5246.61
578	9591.11	-5248.60
579	9591.45	-5250.59
580	9591.84	-5252.57
581	9592.27	-5254.54
582	9592.74	-5256.50
583	9593.25	-5258.45
584	9593.81	-5260.39
585	9594.40	-5262.31
586	9595.04	-5264.23
587	9595.71	-5266.12
588	9596.43	-5268.01
589	9597.19	-5269.88
590	9597.98	-5271.73
591	9598.82	-5273.57
592	9599.69	-5275.38
593	9600.60	-5277.18
594	9601.55	-5278.96
595	9602.54	-5280.72
596	9603.56	-5282.45
597	9604.62	-5284.17
598	9605.72	-5285.86
599	9606.85	-5287.53
600	9608.02	-5289.17
601	9609.22	-5290.79
602	9610.46	-5292.38
603	9611.73	-5293.95
604	9613.03	-5295.48
605	9614.37	-5296.99
606	9615.74	-5298.48

№ точки	Координата X	Координата Y
607	9617.14	-5299.93
608	9618.56	-5301.35
609	9620.02	-5302.74
610	9621.51	-5304.10
611	9623.03	-5305.43
612	9624.57	-5306.73
613	9626.14	-5307.99
614	9627.74	-5309.22
615	9629.37	-5310.42
616	9631.01	-5311.58
617	9632.69	-5312.70
618	9634.38	-5313.79
619	9636.10	-5314.84
620	9637.84	-5315.86
621	9639.61	-5316.84
622	9641.39	-5317.78
623	9643.19	-5318.68
624	9645.01	-5319.55
625	9646.85	-5320.38
626	9648.71	-5321.16
627	9650.58	-5321.91
628	9652.47	-5322.62
629	9654.37	-5323.29
630	9656.29	-5323.91
631	9658.21	-5324.50
632	9660.16	-5325.04
633	9662.11	-5325.55
634	9664.07	-5326.01
635	9674.23	-5328.29
636	9747.31	-5344.68
637	9749.02	-5345.05
638	9750.74	-5345.38
639	9752.46	-5345.69
640	9754.19	-5345.96
641	9755.92	-5346.20
642	9757.66	-5346.41

№ точки	Координата X	Координата Y
643	9759.40	-5346.58
644	9761.14	-5346.73
645	9762.89	-5346.84
646	9764.64	-5346.92
647	9766.39	-5346.97
648	9768.13	-5346.98
649	9769.88	-5346.97
650	9771.63	-5346.92
651	9773.38	-5346.84
652	9775.13	-5346.72
653	9776.87	-5346.58
654	9778.61	-5346.40
655	9780.35	-5346.19
656	9782.08	-5345.95
657	9783.81	-5345.68
658	9785.53	-5345.37
659	9787.25	-5345.04
660	9788.96	-5344.67
661	9790.66	-5344.27
662	9792.36	-5343.84
663	9794.04	-5343.38
664	9794.84	-5343.14
665	9795.72	-5342.88
666	9797.39	-5342.36
667	9799.05	-5341.80
668	9800.70	-5341.22
669	9802.34	-5340.60
670	9803.96	-5339.96
671	9805.58	-5339.28
672	9807.18	-5338.58
673	9808.77	-5337.84
674	9810.34	-5337.08
675	9811.90	-5336.29
676	9813.45	-5335.47
677	9814.98	-5334.62
678	9816.49	-5333.74

№ точки	Координата X	Координата Y
679	9817.99	-5332.84
680	9819.47	-5331.90
681	9820.93	-5330.94
682	9822.37	-5329.96
683	9823.80	-5328.95
684	9825.21	-5327.91
685	9826.60	-5326.84
686	9827.97	-5325.75
687	9829.31	-5324.64
688	9830.64	-5323.50
689	9831.95	-5322.33
690	9833.23	-5321.15
691	9834.50	-5319.94
692	9835.74	-5318.70
693	9836.95	-5317.45
694	9838.15	-5316.17
695	9839.32	-5314.87
696	9840.46	-5313.54
697	9841.58	-5312.20
698	9842.68	-5310.84
699	9843.75	-5309.45
700	9844.80	-5308.05
701	9845.82	-5306.63
702	9841.93	-5302.39
703	9839.08	-5304.87
704	9832.62	-5308.41
705	9824.67	-5274.22
706	9821.22	-5236.23
707	9824.36	-5209.74
708	9835.56	-5185.34
709	9841.48	-5175.39
710	9848.22	-5163.83
711	9852.94	-5156.65
712	9886.86	-5104.47
713	9903.52	-5078.86
714	9909.74	-5081.32

№ точки	Координата X	Координата Y
715	9911.32	-5081.96
716	9920.83	-5046.01
717	9921.44	-5043.75
718	9922.08	-5041.50
719	9922.75	-5039.26
720	9923.45	-5037.03
721	9920.47	-5033.99
722	9915.50	-5022.22
723	9907.46	-5000.00
724	9892.69	-4959.17
725	9891.08	-4954.73
726	9891.14	-4938.90
727	9911.99	-4911.45
728	9911.17	-4910.51
729	9917.86	-4903.93
730	9922.98	-4898.89
731	9934.78	-4887.28
732	9936.93	-4885.58
733	9934.23	-4882.30
734	9944.06	-4864.99
735	9941.24	-4861.44
736	9943.53	-4846.78
737	9941.27	-4835.75
738	9936.80	-4825.94
739	9932.93	-4819.41
740	9932.29	-4815.52
741	9910.59	-4786.82
742	9888.89	-4758.12
743	9887.85	-4755.32
744	9888.20	-4752.48
745	9889.23	-4749.75
746	9895.23	-4742.92
747	9898.45	-4740.41
748	9900.87	-4738.52
749	9906.08	-4733.76
750	9919.46	-4747.80

№ точки	Координата X	Координата Y
751	9925.33	-4753.96
752	9980.32	-4795.96
753	10000.00	-4829.31
754	10049.62	-4913.41
755	10047.06	-4915.44
756	10049.35	-4914.77
757	10051.65	-4914.12
758	10053.96	-4913.51
759	10056.27	-4912.93
760	10058.59	-4912.37
761	10060.92	-4911.85
762	10063.25	-4911.35
763	10065.59	-4910.89
764	10208.67	-4883.43
765	10208.79	-4880.93
766	10210.88	-4847.52
767	10211.20	-4845.44
768	10215.01	-4844.05
769	10251.24	-4834.46
770	10256.24	-4830.55
771	10258.44	-4834.40
772	10279.31	-4831.00
773	10275.33	-4815.99
774	10349.36	-4801.53
775	10356.06	-4798.16
776	10362.01	-4793.82
777	10366.92	-4788.12
778	10367.90	-4785.29
779	10382.21	-4784.00
780	10383.01	-4873.70
781	10385.88	-4874.57
782	10388.73	-4875.49
783	10391.58	-4876.44
784	10394.41	-4877.44
785	10397.22	-4878.48
786	10400.02	-4879.56

№ точки	Координата X	Координата Y
787	10402.81	-4880.68
788	10405.58	-4881.84
789	10408.33	-4883.03
790	10411.06	-4884.27
791	10413.78	-4885.55
792	10416.47	-4886.87
793	10419.15	-4888.22
794	10421.81	-4889.62
795	10424.44	-4891.05
796	10427.06	-4892.52
797	10429.66	-4894.02
798	10432.23	-4895.57
799	10434.78	-4897.15
800	10437.31	-4898.77
801	10439.81	-4900.42
802	10442.29	-4902.11
803	10444.74	-4903.84
804	10447.17	-4905.60
805	10449.58	-4907.40
806	10451.95	-4909.23
807	10454.30	-4911.09
808	10456.63	-4912.99
809	10458.92	-4914.92
810	10461.19	-4916.89
811	10463.43	-4918.89
812	10465.64	-4920.92
813	10467.82	-4922.98
814	10469.97	-4925.07
815	10472.09	-4927.19
816	10474.18	-4929.35
817	10476.24	-4931.53
818	10478.27	-4933.74
819	10480.26	-4935.98
820	10482.22	-4938.26
821	10484.15	-4940.55
822	10486.05	-4942.88

№ точки	Координата X	Координата Y
823	10487.91	-4945.23
824	10489.74	-4947.61
825	10491.53	-4950.02
826	10493.29	-4952.45
827	10495.01	-4954.91
828	10496.70	-4957.39
829	10498.35	-4959.89
830	10499.97	-4962.42
831	10501.55	-4964.98
832	10503.09	-4967.55
833	10504.59	-4970.15
834	10506.06	-4972.76
835	10507.49	-4975.40
836	10508.88	-4978.06
837	10510.23	-4980.74
838	10511.54	-4983.44
839	10512.82	-4986.16
840	10514.05	-4988.89
841	10515.25	-4991.64
842	10516.40	-4994.41
843	10517.52	-4997.20
844	10518.59	-5000.00
845	10519.47	-5002.38
846	10520.32	-5004.78
847	10521.14	-5007.18
848	10521.93	-5009.60
849	10545.20	-5082.09
850	10545.75	-5083.78
851	10546.33	-5085.46
852	10546.92	-5087.13
853	10547.54	-5088.80
854	10548.18	-5090.46
855	10548.84	-5092.11
856	10549.52	-5093.75
857	10550.22	-5095.38
858	10550.94	-5097.00

№ точки	Координата X	Координата Y
859	10551.68	-5098.62
860	10552.44	-5100.22
861	10553.22	-5101.81
862	10554.03	-5103.40
863	10554.85	-5104.97
864	10555.69	-5106.54
865	10556.55	-5108.09
866	10557.44	-5109.63
867	10558.34	-5111.16
868	10559.26	-5112.68
869	10560.20	-5114.19
870	10561.16	-5115.68
871	10562.13	-5117.17
872	10563.13	-5118.64
873	10564.15	-5120.09
874	10565.18	-5121.54
875	10566.23	-5122.97
876	10567.30	-5124.39
877	10568.39	-5125.79
878	10569.49	-5127.18
879	10570.62	-5128.56
880	10571.76	-5129.92
881	10572.92	-5131.27
882	10574.09	-5132.60
883	10575.28	-5133.92
884	10576.49	-5135.22
885	10577.71	-5136.51
886	10578.96	-5137.78
887	10580.21	-5139.03
888	10581.48	-5140.27
889	10582.77	-5141.49
890	10584.08	-5142.70
891	10585.39	-5143.89
892	10586.73	-5145.06
893	10588.08	-5146.22
894	10589.44	-5147.36

№ точки	Координата X	Координата Y
895	10590.82	-5148.48
896	10592.21	-5149.58
897	10593.61	-5150.67
898	10595.03	-5151.74
899	10596.47	-5152.79
900	10597.91	-5153.82
901	10599.37	-5154.83
902	10600.84	-5155.83
903	10602.33	-5156.80
904	10603.82	-5157.76
905	10605.33	-5158.70
906	10606.85	-5159.62
907	10608.38	-5160.52
908	10609.93	-5161.40
909	10611.48	-5162.26
910	10613.04	-5163.10
911	10614.62	-5163.92
912	10616.20	-5164.72
913	10617.80	-5165.50
914	10631.60	-5172.14
915	10645.94	-5179.04
916	10651.63	-5166.04
917	10669.29	-5125.68
918	10710.88	-5030.61
919	10711.39	-5029.49
920	10711.93	-5028.39
921	10711.02	-5024.01
922	10721.22	-5007.39
923	10726.49	-5001.89
924	10728.14	-5000.00
925	10731.73	-4995.88
926	10732.20	-4994.75
927	10803.03	-4912.68
928	10811.23	-4906.24
929	10820.73	-4900.16
930	10828.93	-4897.27

№ точки	Координата X	Координата Y
931	10848.90	-4896.33
932	10850.64	-4896.27
933	10853.75	-4897.22
934	10865.59	-4903.24
935	10873.59	-4910.55
936	10858.00	-4931.61
937	10804.06	-4997.88
938	10805.53	-4998.36
939	10807.00	-4998.86
940	10808.45	-4999.40
941	10809.90	-5000.00
942	10811.13	-5000.46
943	10812.35	-5000.99
944	10813.57	-5001.53
945	10814.77	-5002.10
946	10815.97	-5002.69
947	10817.16	-5003.29
948	10818.33	-5003.92
949	10819.50	-5004.56
950	11000.00	-5106.43
951	11082.98	-5153.27
952	11089.37	-5157.21
953	11089.48	-5157.28
954	11089.58	-5157.36
955	11095.51	-5161.76
956	11095.62	-5161.84
957	11095.76	-5161.96
958	11101.20	-5166.79
959	11101.34	-5166.91
960	11101.45	-5167.02
961	11106.53	-5172.38
962	11106.60	-5172.45
963	11106.68	-5172.55
964	11111.28	-5178.31
965	11111.37	-5178.42
966	11111.43	-5178.50

№ точки	Координата X	Координата Y
967	11115.53	-5184.65
968	11115.61	-5184.78
969	11115.69	-5184.92
970	11119.28	-5191.48
971	11156.14	-5265.38
972	11156.17	-5265.44
973	11158.57	-5269.76
974	11158.62	-5269.85
975	11158.68	-5269.94
976	11161.36	-5273.96
977	11161.46	-5274.10
978	11161.51	-5274.17
979	11164.53	-5277.93
980	11164.66	-5278.09
981	11164.83	-5278.27
982	11168.16	-5281.76
983	11168.19	-5281.79
984	11168.21	-5281.81
985	11171.95	-5285.12
986	11172.02	-5285.18
987	11172.12	-5285.25
988	11176.01	-5288.15
989	11176.12	-5288.23
990	11176.19	-5288.28
991	11180.42	-5290.89
992	11180.47	-5290.92
993	11180.56	-5290.97
994	11184.91	-5293.17
995	11185.03	-5293.23
996	11185.12	-5293.27
997	11189.63	-5295.09
998	11189.77	-5295.15
999	11190.03	-5295.23
1000	11194.43	-5296.58
1001	11194.66	-5296.65
1002	11194.85	-5296.69

№ точки	Координата X	Координата Y
1003	11199.60	-5297.72
1004	11199.65	-5297.73
1005	11199.76	-5297.74
1006	11204.57	-5298.36
1007	11204.73	-5298.38
1008	11204.88	-5298.39
1009	11209.83	-5298.60
1010	11259.29	-5298.60
1011	11269.99	-5298.14
1012	11280.60	-5296.77
1013	11290.99	-5294.52
1014	11291.06	-5294.50
1015	11291.13	-5294.48
1016	11301.17	-5291.38
1017	11301.29	-5291.34
1018	11301.40	-5291.29
1019	11311.21	-5287.31
1020	11320.75	-5282.45
1021	11329.84	-5276.79
1022	11338.41	-5270.38
1023	11408.56	-5213.03
1024	11413.89	-5189.60
1025	11413.90	-5189.60
1026	11413.89	-5189.60
1027	11412.83	-5189.36
1028	11416.44	-5175.34
1029	11420.10	-5155.63
1030	11420.10	-5155.60
1031	11422.15	-5133.98
1032	11422.85	-5108.48
1033	11421.80	-5099.10
1034	11421.80	-5099.06
1035	11421.04	-5092.19
1036	11420.76	-5089.65
1037	11414.20	-5041.50
1038	11414.20	-5041.20

№ точки	Координата X	Координата Y
1039	11414.17	-5041.16
1040	11413.94	-5039.43
1041	11414.19	-5029.06
1042	11414.20	-5028.70
1043	11414.19	-5028.69
1044	11414.30	-5022.80
1045	11414.33	-5022.80
1046	11417.68	-5005.72
1047	11417.70	-5005.70
1048	11418.18	-5004.85
1049	11418.20	-5004.80
1050	11420.70	-5000.50
1051	11420.74	-5000.49
1052	11421.00	-5000.00
1053	11421.03	-5000.00
1054	11434.75	-4976.54
1055	11506.14	-4977.20
1056	11517.56	-4977.30
1057	11520.79	-4979.00
1058	11540.33	-4986.29
1059	11545.43	-4988.19
1060	11565.60	-4995.71
1061	11569.12	-4996.80
1062	11568.82	-4997.52
1063	11568.01	-4999.45
1064	11567.90	-5000.00
1065	11567.62	-5001.44
1066	11544.04	-5123.45
1067	11543.88	-5125.36
1068	11543.88	-5125.37
1069	11565.77	-5130.12
1070	11589.44	-5049.92
1071	11602.60	-5049.99
1072	11626.39	-5050.10
1073	11647.25	-5050.20
1074	11648.94	-5050.21

№ точки	Координата X	Координата Y
1075	11657.24	-5050.25
1076	11663.99	-5050.28
1077	11666.54	-5012.65
1078	11659.50	-5012.33
1079	11651.53	-5011.96
1080	11649.40	-5011.87
1081	11612.32	-5010.16
1082	11601.32	-5009.65
1083	11604.17	-5000.00
1084	11629.70	-4913.49
1085	11644.71	-4862.65
1086	11661.40	-4866.52
1087	11676.22	-4869.96
1088	11676.21	-4870.03
1089	11676.19	-4870.32
1090	11676.17	-4870.67
1091	11676.15	-4871.00
1092	11676.13	-4871.28
1093	11676.11	-4871.52
1094	11676.10	-4871.80
1095	11676.08	-4872.05
1096	11676.07	-4872.25
1097	11667.40	-5000.00
1098	11667.03	-5005.43
1099	11691.99	-5006.63
1100	11683.13	-5128.91
1101	11679.27	-5187.87
1102	11666.80	-5378.06
1103	11665.62	-5575.85
1104	11665.62	-5576.21
1105	11665.62	-5576.29
1106	11664.70	-5730.34
1107	11664.34	-5791.00
1108	11660.21	-5879.14
1109	11650.46	-5890.17
1110	11648.89	-5906.52

№ точки	Координата X	Координата Y
1111	11648.07	-5926.69
1112	11642.53	-5998.84
1113	11642.39	-6000.00
1114	11638.79	-6028.49
1115	11637.63	-6037.72
1116	11634.04	-6062.48
1117	11624.53	-6127.99
1118	11607.42	-6126.31
1119	11605.76	-6143.65
1120	11604.67	-6143.53
1121	11592.66	-6142.15
1122	11571.07	-6139.67
1123	11555.19	-6137.84
1124	11541.11	-6136.23
1125	11531.84	-6135.16
1126	11503.78	-6131.94
1127	11501.89	-6131.78
1128	11497.98	-6131.46
1129	11491.82	-6129.22
1130	11490.40	-6129.10
1131	11486.86	-6128.81
1132	11484.31	-6127.88
1133	11483.36	-6126.15
1134	11467.14	-6120.26
1135	11466.86	-6120.16
1136	11461.59	-6120.68
1137	11457.43	-6121.09
1138	11454.99	-6122.91
1139	11454.84	-6124.60
1140	11454.82	-6124.87
1141	11454.71	-6126.15
1142	11416.79	-6112.93
1143	11411.29	-6111.01
1144	11403.67	-6106.70
1145	11397.40	-6103.15
1146	11393.17	-6102.90

№ точки	Координата X	Координата Y
1147	11380.35	-6103.81
1148	11379.05	-6103.60
1149	11377.63	-6103.76
1150	11346.21	-6107.19
1151	11340.04	-6121.03
1152	11335.32	-6131.63
1153	11322.80	-6127.19
1154	11308.30	-6122.04
1155	11289.55	-6117.07
1156	11283.33	-6115.43
1157	11270.80	-6112.11
1158	11257.04	-6107.22
1159	11249.73	-6104.63
1160	11250.38	-6102.79
1161	11251.99	-6098.26
1162	11249.97	-6096.83
1163	11213.51	-6084.19
1164	11207.34	-6082.05
1165	11211.19	-6070.33
1166	11213.15	-6064.71
1167	11213.86	-6061.27
1168	11219.04	-6054.49
1169	11221.99	-6051.77
1170	11226.43	-6047.04
1171	11226.65	-6046.81
1172	11168.20	-6024.65
1173	11152.09	-6018.54
1174	11142.19	-6014.79
1175	11140.67	-6014.21
1176	11140.36	-6014.35
1177	11032.23	-6065.19
1178	11000.00	-6062.90
1179	10980.95	-6061.55
1180	10983.12	-6031.03
1181	10984.06	-6017.71
1182	10984.13	-6016.68

№ точки	Координата X	Координата Y
1183	10984.27	-6014.70
1184	10985.32	-6000.00
1185	10986.54	-5982.75
1186	10968.44	-5981.44
1187	10962.03	-5986.99
1188	10921.00	-5984.03
1189	10915.45	-5977.62
1190	10835.14	-5971.83
1191	10802.93	-5969.50
1192	10799.57	-5969.26
1193	10798.96	-5969.22
1194	10798.52	-5975.16
1195	10797.41	-5975.05
1196	10726.72	-5967.87
1197	10727.55	-5960.18
1198	10715.98	-5958.76
1199	10714.79	-5958.61
1200	10715.65	-5952.62
1201	10716.56	-5946.31
1202	10717.07	-5942.79
1203	10717.19	-5942.08
1204	10717.22	-5941.88
1205	10699.51	-5939.84
1206	10690.91	-5938.07
1207	10687.88	-5937.45
1208	10686.26	-5936.63
1209	10683.45	-5935.20
1210	10682.22	-5934.58
1211	10677.29	-5932.08
1212	10675.22	-5929.98
1213	10671.05	-5925.74
1214	10662.95	-5917.50
1215	10660.90	-5916.09
1216	10658.90	-5913.87
1217	10660.36	-5912.53
1218	10659.87	-5910.25

№ точки	Координата X	Координата Y
1219	10639.31	-5908.85
1220	10637.03	-5908.69
1221	10634.67	-5908.66
1222	10627.26	-5904.01
1223	10625.77	-5904.07
1224	10619.97	-5904.32
1225	10618.63	-5904.38
1226	10610.98	-5910.62
1227	10594.82	-5921.76
1228	10589.13	-5923.74
1229	10584.25	-5925.43
1230	10573.78	-5896.73
1231	10554.49	-5906.81
1232	10554.41	-5906.85
1233	10554.32	-5906.91
1234	10535.78	-5918.80
1235	10535.54	-5918.96
1236	10535.34	-5919.12
1237	10530.36	-5922.98
1238	10517.84	-5932.72
1239	10505.05	-5943.60
1240	10500.27	-5947.67
1241	10438.84	-6000.00
1242	10255.14	-6156.45
1243	10195.57	-6207.18
1244	10073.92	-6310.79
1245	10073.39	-6311.26
1246	10072.88	-6311.74
1247	10072.39	-6312.24
1248	10071.91	-6312.76
1249	10071.46	-6313.30
1250	10071.02	-6313.85
1251	10070.60	-6314.41
1252	10070.20	-6314.99
1253	10069.82	-6315.59
1254	10069.47	-6316.19

№ точки	Координата X	Координата Y
1255	10069.13	-6316.81
1256	10068.82	-6317.44
1257	10068.53	-6318.08
1258	10068.26	-6318.73
1259	10068.02	-6319.39
1260	10067.80	-6320.06
1261	10067.60	-6320.74
1262	10067.42	-6321.42
1263	10067.27	-6322.11
1264	10067.15	-6322.80
1265	10067.05	-6323.50
1266	10066.97	-6324.20
1267	10066.92	-6324.90
1268	10066.89	-6325.60
1269	10066.89	-6326.30
1270	10066.91	-6327.01
1271	10066.96	-6327.71
1272	10067.03	-6328.41
1273	10067.13	-6329.11
1274	10067.25	-6329.80
1275	10067.40	-6330.49
1276	10067.57	-6331.17
1277	10062.34	-6346.29
1278	10061.26	-6376.20
1279	10024.57	-6407.46
1280	10025.57	-6408.63
1281	10029.42	-6413.15
1282	10031.10	-6415.10
1283	10031.77	-6415.88
1284	10033.29	-6417.65
1285	10037.17	-6422.14
1286	10040.47	-6425.89
1287	10030.63	-6420.93
1288	10010.38	-6398.01
1289	10006.09	-6385.77
1290	10000.00	-6378.63

№ точки	Координата X	Координата Y
1291	9677.37	-6000.00
1292	9524.78	-5820.92
1293	9487.31	-5853.09
1294	9487.27	-5853.21
1295	9488.53	-5855.84
1296	9488.75	-5858.72
1297	9488.21	-5861.63
1298	9486.98	-5863.83
1299	9488.74	-5866.04
1300	9489.85	-5865.24
1301	9493.26	-5870.19
1302	9492.12	-5870.92
1303	9492.67	-5871.73
1304	9462.91	-5889.52
1305	9450.94	-5899.25
1306	9443.83	-5890.84
1307	9443.91	-5890.78
1308	9443.62	-5890.59
1309	9368.86	-5954.75
1310	9365.20	-5957.90
1311	9362.29	-5960.39
1312	9316.15	-6000.00
1313	9238.93	-6066.27
1314	9235.32	-6069.37
1315	9219.25	-6083.18
1316	9148.05	-6144.37
1317	9147.09	-6145.19
1318	9144.72	-6147.22
1319	9171.37	-6172.27
1320	9178.21	-6178.70
1321	9173.76	-6182.49
1322	9167.61	-6175.26
1323	9167.60	-6175.25
1324	9167.34	-6174.95
1325	9072.60	-6254.33
1326	9072.08	-6254.76

№ точки	Координата X	Координата Y
1327	9071.74	-6255.05
1328	9065.90	-6259.94
1329	9022.23	-6297.01
1330	9018.47	-6300.23
1331	9017.66	-6300.92
1332	9019.66	-6303.38
1333	9020.63	-6302.68
1334	9058.64	-6345.55
1335	9000.00	-6396.13
1336	8794.06	-6573.77
1337	8752.97	-6525.76
1338	8736.17	-6540.03
1339	8762.88	-6571.40
1340	8766.02	-6569.10
1341	8802.09	-6611.92
1342	8798.58	-6614.90
1343	8847.98	-6672.61
1344	8830.52	-6687.21
1345	8830.63	-6687.34
1346	8833.01	-6690.18
1347	8832.89	-6690.28
1348	8812.76	-6707.66
1349	8809.22	-6710.72
1350	8807.82	-6710.06
1351	8800.54	-6702.83
1352	8800.28	-6702.57
1353	8792.82	-6708.89
1354	8792.62	-6709.06
1355	8791.15	-6707.17
1356	8779.50	-6716.25
1357	8779.07	-6716.59
1358	8780.77	-6718.76
1359	8767.97	-6729.62
1360	8747.35	-6747.12
1361	8713.92	-6775.48
1362	8713.90	-6775.45

№ точки	Координата X	Координата Y
1363	8677.98	-6727.92
1364	8672.32	-6720.42
1365	8672.36	-6720.39
1366	8672.37	-6720.38
1367	8672.26	-6720.26
1368	8555.35	-6657.90
1369	8551.69	-6655.95
1370	8520.32	-6682.64
1371	8500.31	-6699.66
1372	8498.92	-6700.79
1373	8497.49	-6701.85
1374	8496.01	-6702.85
1375	8494.49	-6703.78
1376	8494.46	-6703.79
1377	8497.64	-6707.27
1378	8521.35	-6733.20
1379	8521.19	-6733.36
1380	8520.39	-6734.17
1381	8490.42	-6764.48
1382	8485.95	-6768.97
1383	8466.21	-6743.88
1384	8464.54	-6741.76
1385	8464.53	-6741.77
1386	8462.86	-6743.13
1387	8431.17	-6709.87
1388	8430.44	-6710.59
1389	8430.31	-6710.45
1390	8424.24	-6704.37
1391	8395.54	-6675.58
1392	8398.81	-6672.87
1393	8400.18	-6671.73
1394	8402.88	-6669.58
1395	8411.99	-6662.35
1396	8412.05	-6662.30
1397	8408.16	-6657.77
1398	8404.74	-6653.79

№ точки	Координата X	Координата Y
1399	8402.63	-6655.69
1400	8402.47	-6655.51
1401	8400.00	-6652.74
1402	8401.35	-6651.41
1403	8402.02	-6650.76
1404	8391.25	-6638.13
1405	8393.62	-6636.03
1406	8390.41	-6632.26
1407	8385.53	-6626.53
1408	8381.72	-6622.06
1409	8356.66	-6592.64
1410	8306.54	-6533.79
1411	8219.76	-6431.89
1412	8124.65	-6512.89
1413	8122.83	-6514.45
1414	8120.75	-6516.22
1415	8117.88	-6518.67
1416	8111.79	-6523.85
1417	8091.48	-6541.15
1418	8086.61	-6535.43
1419	8000.00	-6609.20
1420	7873.86	-6716.64
1421	7877.93	-6721.67
1422	7876.42	-6722.90
1423	7876.33	-6722.97
1424	7897.47	-6749.06
1425	7898.71	-6750.59
1426	7850.83	-6789.60
1427	7823.63	-6756.03
1428	7821.89	-6753.87
1429	7821.64	-6753.56
1430	7818.46	-6755.61
1431	7781.89	-6779.18
1432	7771.97	-6785.57
1433	7771.90	-6785.50
1434	7768.93	-6782.39

№ точки	Координата X	Координата Y
1435	7766.15	-6778.79
1436	7765.64	-6779.23
1437	7764.46	-6780.24
1438	7755.92	-6767.88
1439	7749.96	-6759.26
1440	7747.53	-6755.74
1441	7744.80	-6751.79
1442	7730.00	-6730.38
1443	7732.82	-6687.97
1444	7732.73	-6687.75
1445	7732.64	-6687.75
1446	7693.92	-6688.18
1447	7675.61	-6688.48
1448	7663.50	-6688.67
1449	7651.30	-6688.88
1450	7644.82	-6688.97
1451	7602.70	-6689.55
1452	7596.87	-6689.84
1453	7592.68	-6690.00
1454	7551.63	-6690.00
1455	7551.70	-6693.50
1456	7518.10	-6694.21
1457	7517.08	-6698.97
1458	7511.89	-6709.46
1459	7507.36	-6734.60
1460	7507.24	-6735.29
1461	7506.49	-6735.17
1462	7498.16	-6733.88
1463	7495.95	-6735.50
1464	7498.79	-6739.30
1465	7489.88	-6746.03
1466	7489.89	-6746.05
1467	7490.35	-6746.63
1468	7482.50	-6752.51
1469	7481.68	-6751.42
1470	7481.06	-6750.60

№ точки	Координата X	Координата Y
1471	7481.05	-6750.58
1472	7481.06	-6750.46
1473	7481.04	-6750.55
1474	7480.85	-6751.97
1475	7480.25	-6755.21
1476	7478.72	-6763.58
1477	7476.26	-6774.62
1478	7476.15	-6775.10
1479	7475.98	-6775.72
1480	7474.53	-6781.20
1481	7473.12	-6786.51
1482	7462.74	-6822.73
1483	7462.37	-6824.02
1484	7464.23	-6825.81
1485	7465.62	-6828.74
1486	7466.44	-6832.24
1487	7464.54	-6859.71
1488	7463.72	-6883.23
1489	7463.79	-6883.31
1490	7464.01	-6883.52
1491	7464.52	-6883.99
1492	7471.74	-6881.94
1493	7502.20	-6885.49
1494	7502.24	-6885.66
1495	7502.31	-6886.01
1496	7507.70	-6886.56
1497	7507.83	-6886.57
1498	7506.89	-6897.57
1499	7498.62	-6994.83
1500	7513.95	-6996.28
1501	7513.64	-6999.90
1502	7513.63	-6999.98
1503	7510.23	-6999.66
1504	7501.32	-6998.84
1505	7501.21	-7000.00
1506	7500.46	-7008.13

№ точки	Координата X	Координата Y
1507	7496.57	-7007.73
1508	7496.64	-7007.07
1509	7496.29	-7007.03
1510	7484.56	-7005.82
1511	7472.24	-7004.22
1512	7458.07	-7002.64
1513	7457.00	-7002.52
1514	7456.09	-7008.38
1515	7456.04	-7008.68
1516	7410.82	-7003.96
1517	7410.84	-7003.88
1518	7310.87	-7352.81
1519	7304.57	-7379.24
1520	7300.70	-7406.12
1521	7300.51	-7409.77
1522	7305.63	-7410.08
1523	7304.21	-7429.22
1524	7299.50	-7428.92
1525	7299.27	-7433.25
1526	7300.30	-7460.40
1527	7304.87	-7515.13
1528	7305.00	-7516.34
1529	7305.17	-7517.55
1530	7305.40	-7518.76
1531	7305.67	-7519.95
1532	7306.00	-7521.13
1533	7306.37	-7522.29
1534	7306.78	-7523.44
1535	7307.25	-7524.57
1536	7307.76	-7525.69
1537	7308.31	-7526.78
1538	7308.91	-7527.84
1539	7309.55	-7528.88
1540	7310.23	-7529.90
1541	7310.96	-7530.88
1542	7311.72	-7531.84

№ точки	Координата X	Координата Y
1543	7312.52	-7532.76
1544	7313.36	-7533.65
1545	7314.24	-7534.51
1546	7315.15	-7535.32
1547	7316.09	-7536.11
1548	7317.06	-7536.85
1549	7318.06	-7537.55
1550	7319.09	-7538.21
1551	7320.15	-7538.83
1552	7321.23	-7539.40
1553	7322.33	-7539.93
1554	7323.45	-7540.41
1555	7324.59	-7540.85
1556	7325.75	-7541.24
1557	7326.93	-7541.59
1558	7328.11	-7541.88
1559	7329.31	-7542.13
1560	7491.94	-7572.22
1561	7497.60	-7573.53
1562	7503.12	-7575.34
1563	7508.46	-7577.64
1564	7513.46	-7580.34
1565	7513.57	-7580.40
1566	7513.72	-7580.50
1567	7518.41	-7583.61
1568	7522.95	-7587.25
1569	7527.15	-7591.27
1570	7530.86	-7595.53
1571	7530.97	-7595.65
1572	7531.07	-7595.79
1573	7534.38	-7600.35
1574	7537.26	-7605.17
1575	7537.36	-7605.34
1576	7537.44	-7605.51
1577	7539.88	-7610.58
1578	7541.92	-7616.02

№ точки	Координата X	Координата Y
1579	7543.47	-7621.62
1580	7544.51	-7627.34
1581	7545.04	-7633.13
1582	7545.05	-7638.94
1583	7544.53	-7644.73
1584	7543.51	-7650.45
1585	7542.42	-7655.30
1586	7541.79	-7658.08
1587	7537.86	-7673.30
1588	7652.32	-7706.23
1589	7693.53	-7717.75
1590	7694.42	-7718.00
1591	7698.00	-7718.70
1592	7698.08	-7718.72
1593	7698.16	-7718.74
1594	7705.23	-7720.84
1595	7716.80	-7724.85
1596	7718.62	-7725.51
1597	7720.43	-7726.21
1598	7757.50	-7741.12
1599	7757.10	-7742.14
1600	7800.65	-7759.74
1601	7801.42	-7757.81
1602	7870.14	-7785.31
1603	7873.47	-7774.49
1604	7887.07	-7779.61
1605	7884.71	-7787.27
1606	7918.51	-7800.00
1607	7923.77	-7801.96
1608	7929.05	-7803.89
1609	7934.33	-7805.77
1610	7939.63	-7807.62
1611	7944.94	-7809.43
1612	7950.27	-7811.21
1613	7955.60	-7812.94
1614	7960.95	-7814.64

№ точки	Координата X	Координата Y
1615	8000.00	-7826.89
1616	8064.35	-7847.08
1617	8069.33	-7848.63
1618	8074.31	-7850.13
1619	8079.30	-7851.61
1620	8084.30	-7853.06
1621	8244.56	-7898.79
1622	8255.20	-7901.87
1623	8284.20	-7910.34
1624	8292.58	-7912.76
1625	8349.40	-7929.06
1626	8351.42	-7929.65
1627	8353.44	-7930.28
1628	8355.44	-7930.93
1629	8357.44	-7931.61
1630	8360.53	-7932.69
1631	8366.30	-7934.66
1632	8372.09	-7936.56
1633	8377.90	-7938.39
1634	8383.74	-7940.15
1635	8458.27	-7962.14
1636	8467.30	-7964.80
1637	8480.27	-7968.55
1638	8480.42	-7968.59
1639	8480.54	-7968.62
1640	8493.12	-7972.03
1641	8493.60	-7972.16
1642	8494.23	-7972.32
1643	8506.84	-7975.50
1644	8560.19	-7988.16
1645	8608.63	-7998.63
1646	8614.87	-8000.00
1647	8618.79	-8000.89
1648	8622.71	-8001.80
1649	8626.62	-8002.73
1650	8630.53	-8003.68

№ точки	Координата X	Координата Y
1651	8634.43	-8004.65
1652	8638.33	-8005.64
1653	8642.22	-8006.65
1654	8646.11	-8007.67
1655	8656.91	-8010.56
1656	8658.25	-8010.93
1657	8659.59	-8011.32
1658	8660.92	-8011.74
1659	8662.24	-8012.18
1660	8663.56	-8012.65
1661	8664.86	-8013.13
1662	8666.16	-8013.64
1663	8667.51	-8014.20
1664	8668.97	-8014.80
1665	8670.38	-8015.36
1666	8671.80	-8015.88
1667	8673.24	-8016.38
1668	8674.68	-8016.85
1669	8676.13	-8017.29
1670	8677.58	-8017.70
1671	8679.05	-8018.09
1672	8698.45	-8023.02
1673	8700.25	-8023.50
1674	8702.03	-8024.02
1675	8703.81	-8024.58
1676	8705.57	-8025.18
1677	8718.91	-8029.93
1678	8721.20	-8030.71
1679	8723.52	-8031.42
1680	8725.85	-8032.05
1681	8728.21	-8032.62
1682	8731.69	-8013.63
1683	8753.55	-8017.73
1684	8754.99	-8018.00
1685	8756.10	-8018.20
1686	8777.89	-8022.12

№ точки	Координата X	Координата Y
1687	8778.32	-8022.20
1688	8778.84	-8022.29
1689	8801.68	-8026.24
1690	8807.54	-8027.17
1691	8867.55	-8036.75
1692	8867.60	-8036.76
1693	8867.66	-8036.77
1694	8933.14	-8045.93
1695	8933.72	-8046.01
1696	8934.24	-8046.07
1697	9000.00	-8053.97
1698	9145.30	-8066.90
1699	9145.76	-8066.94
1700	9146.19	-8066.96
1701	9291.63	-8073.70
1702	9291.93	-8073.71
1703	9292.25	-8073.71
1704	9438.26	-8074.28
1705	9538.24	-8072.55
1706	9638.23	-8070.83
1707	9747.46	-8068.94
1708	9802.41	-8068.00
1709	9803.16	-8067.97
1710	9803.90	-8067.91
1711	9804.65	-8067.83
1712	9805.39	-8067.72
1713	9806.13	-8067.58
1714	9806.86	-8067.41
1715	9807.59	-8067.22
1716	9808.30	-8067.00
1717	9809.01	-8066.75
1718	9809.71	-8066.48
1719	9810.40	-8066.18
1720	9811.07	-8065.85
1721	9811.74	-8065.50
1722	9812.20	-8065.24

№ точки	Координата X	Координата Y
1723	9813.64	-8064.31
1724	9822.16	-8057.84
1725	9830.04	-8051.06
1726	9830.27	-8050.86
1727	9830.46	-8050.67
1728	9837.91	-8043.37
1729	9846.71	-8033.45
1730	9854.62	-8023.01
1731	9854.72	-8022.87
1732	9854.81	-8022.72
1733	9861.80	-8011.81
1734	9861.87	-8011.70
1735	9861.93	-8011.59
1736	9868.13	-8000.00
1737	9868.98	-7998.22
1738	9869.81	-7996.43
1739	9907.10	-7996.36
1740	9908.10	-7996.38
1741	9908.13	-7996.38
1742	9909.24	-7999.58
1743	9909.31	-7999.78
1744	9909.39	-8000.00
1745	9912.56	-8007.43
1746	9912.62	-8007.56
1747	9912.70	-8007.71
1748	9916.37	-8014.66
1749	9916.46	-8014.83
1750	9916.55	-8014.97
1751	9920.89	-8021.76
1752	9920.90	-8021.78
1753	9925.85	-8028.27
1754	9925.87	-8028.30
1755	9925.89	-8028.33
1756	9931.37	-8034.41
1757	9937.26	-8039.96
1758	9937.35	-8040.05

№ точки	Координата X	Координата Y
1759	9944.05	-8045.37
1760	9951.18	-8050.11
1761	9958.68	-8054.22
1762	9966.51	-8057.67
1763	9974.61	-8060.44
1764	9982.92	-8062.50
1765	9991.37	-8063.85
1766	10000.00	-8064.48
1767	10002.31	-8064.52
1768	10004.61	-8064.50
1769	10020.71	-8064.23
1770	10459.93	-8056.64
1771	10707.97	-8052.35
1772	10726.68	-8052.03
1773	10736.76	-8051.44
1774	10736.91	-8051.43
1775	10737.07	-8051.41
1776	10747.06	-8049.97
1777	10757.05	-8047.67
1778	10763.71	-8045.54
1779	10766.81	-8044.55
1780	10776.28	-8040.63
1781	10778.68	-8039.38
1782	10778.97	-8039.21
1783	10780.26	-8038.40
1784	10781.50	-8037.53
1785	10782.70	-8036.60
1786	10783.85	-8035.60
1787	10784.94	-8034.55
1788	10785.99	-8033.45
1789	10786.97	-8032.29
1790	10787.90	-8031.08
1791	10788.76	-8029.83
1792	10789.56	-8028.54
1793	10789.89	-8027.95
1794	10791.03	-8025.66

№ точки	Координата X	Координата Y
1795	10791.10	-8025.53
1796	10791.21	-8025.26
1797	10792.07	-8023.02
1798	10799.85	-8000.00
1799	10806.44	-7980.48
1800	10807.04	-7978.74
1801	10807.68	-7977.02
1802	10808.35	-7975.30
1803	10809.05	-7973.60
1804	10809.78	-7971.91
1805	10810.54	-7970.23
1806	10811.33	-7968.57
1807	10812.16	-7966.93
1808	10813.01	-7965.30
1809	10813.89	-7963.68
1810	10814.81	-7962.08
1811	10815.75	-7960.50
1812	10816.72	-7958.94
1813	10817.72	-7957.39
1814	10818.75	-7955.87
1815	10819.80	-7954.36
1816	10820.89	-7952.87
1817	10822.00	-7951.40
1818	10823.14	-7949.95
1819	10824.30	-7948.53
1820	10825.49	-7947.12
1821	10826.70	-7945.74
1822	10827.95	-7944.38
1823	10829.21	-7943.05
1824	10830.50	-7941.73
1825	10831.82	-7940.44
1826	10833.15	-7939.18
1827	10834.51	-7937.94
1828	10835.90	-7936.73
1829	10837.30	-7935.54
1830	10838.73	-7934.37

№ точки	Координата X	Координата Y
1831	10840.18	-7933.24
1832	10841.65	-7932.13
1833	10843.14	-7931.05
1834	10844.64	-7929.99
1835	10846.17	-7928.96
1836	10847.72	-7927.97
1837	10849.28	-7927.00
1838	10850.87	-7926.06
1839	10852.46	-7925.14
1840	10854.08	-7924.26
1841	10855.71	-7923.41
1842	10857.36	-7922.59
1843	10859.02	-7921.80
1844	10860.70	-7921.04
1845	10862.39	-7920.31
1846	10864.09	-7919.61
1847	10865.81	-7918.94
1848	10867.53	-7918.31
1849	10869.27	-7917.70
1850	10871.02	-7917.13
1851	10872.78	-7916.59
1852	10874.55	-7916.09
1853	10876.33	-7915.61
1854	10878.12	-7915.17
1855	10879.91	-7914.76
1856	10881.72	-7914.39
1857	10883.52	-7914.05
1858	10885.34	-7913.74
1859	10887.16	-7913.46
1860	10888.98	-7913.22
1861	10890.81	-7913.01
1862	10892.65	-7912.84
1863	10894.48	-7912.70
1864	10923.23	-7910.44
1865	10957.55	-7907.74
1866	10961.97	-7907.39

№ точки	Координата X	Координата Y
1867	10963.33	-7907.24
1868	10964.69	-7907.02
1869	10966.02	-7906.73
1870	10967.34	-7906.37
1871	10968.53	-7905.97
1872	10969.69	-7905.52
1873	10970.83	-7905.00
1874	10971.94	-7904.44
1875	10973.02	-7903.81
1876	10974.07	-7903.14
1877	10975.08	-7902.41
1878	10976.06	-7901.63
1879	10977.00	-7900.81
1880	10977.89	-7899.94
1881	10978.74	-7899.03
1882	10979.54	-7898.07
1883	10980.30	-7897.08
1884	10981.00	-7896.05
1885	10981.65	-7894.98
1886	10982.25	-7893.89
1887	10983.04	-7892.31
1888	10983.42	-7891.53
1889	10983.81	-7890.72
1890	10984.54	-7889.12
1891	10985.25	-7887.50
1892	10985.93	-7885.88
1893	10986.58	-7884.24
1894	10987.20	-7882.59
1895	10987.79	-7880.93
1896	10988.35	-7879.26
1897	10988.88	-7877.58
1898	10989.39	-7875.89
1899	10989.86	-7874.19
1900	10990.30	-7872.48
1901	10990.72	-7870.77
1902	10991.10	-7869.05

№ точки	Координата X	Координата Y
1903	10991.45	-7867.32
1904	10992.39	-7862.36
1905	10993.30	-7857.40
1906	10994.16	-7852.43
1907	10994.98	-7847.45
1908	10995.74	-7842.52
1909	10996.47	-7837.59
1910	10996.93	-7834.29
1911	10998.51	-7821.80
1912	10998.60	-7821.10
1913	10998.70	-7820.16
1914	10999.97	-7807.87
1915	11000.00	-7807.38
1916	11000.81	-7794.29
1917	11002.21	-7771.48
1918	11002.23	-7771.18
1919	11002.23	-7770.85
1920	11002.24	-7734.71
1921	11002.24	-7734.42
1922	11002.22	-7734.17
1923	11000.00	-7697.72
1924	10998.74	-7685.55
1925	10998.68	-7684.89
1926	10998.60	-7684.15
1927	10998.53	-7683.56
1928	10997.72	-7677.18
1929	10996.98	-7671.30
1930	10996.89	-7670.61
1931	10996.76	-7669.72
1932	10995.31	-7660.08
1933	10995.18	-7659.18
1934	10991.48	-7652.94
1935	10986.85	-7653.60
1936	10949.51	-7658.93
1937	10931.44	-7661.51
1938	10931.48	-7666.61

№ точки	Координата X	Координата Y
1939	10931.04	-7674.50
1940	10931.04	-7674.52
1941	10931.25	-7674.49
1942	10932.25	-7709.51
1943	10932.27	-7709.69
1944	10932.48	-7709.71
1945	10932.70	-7729.37
1946	10932.74	-7732.52
1947	10923.05	-7735.54
1948	10841.49	-7760.99
1949	10800.21	-7773.87
1950	10740.41	-7784.75
1951	10732.50	-7781.91
1952	10675.61	-7761.46
1953	10640.41	-7748.81
1954	10601.04	-7742.85
1955	10574.69	-7755.63
1956	10574.15	-7755.70
1957	10566.74	-7756.67
1958	10502.97	-7757.71
1959	10501.11	-7757.74
1960	10475.45	-7761.27
1961	10465.34	-7762.66
1962	10452.81	-7764.38
1963	10438.81	-7764.67
1964	10436.69	-7764.71
1965	10435.03	-7765.10
1966	10424.98	-7767.47
1967	10409.79	-7775.12
1968	10405.31	-7779.78
1969	10381.47	-7809.83
1970	10380.49	-7811.42
1971	10373.46	-7822.78
1972	10363.93	-7838.19
1973	10359.53	-7850.97
1974	10357.54	-7856.74

№ точки	Координата X	Координата Y
1975	10355.92	-7861.46
1976	10355.91	-7861.48
1977	10354.26	-7861.66
1978	10347.68	-7862.36
1979	10322.62	-7865.32
1980	10285.48	-7869.71
1981	10258.75	-7873.42
1982	10254.98	-7873.94
1983	10254.18	-7874.06
1984	10251.31	-7874.47
1985	10245.28	-7875.35
1986	10239.92	-7876.05
1987	10236.98	-7876.43
1988	10233.73	-7876.87
1989	10173.22	-7885.36
1990	10158.08	-7887.49
1991	10150.48	-7888.68
1992	10149.93	-7888.75
1993	10126.46	-7892.01
1994	10106.96	-7894.92
1995	10075.81	-7903.42
1996	10072.98	-7904.33
1997	10070.90	-7904.86
1998	10029.79	-7916.08
1999	10020.90	-7918.50
2000	10015.86	-7919.94
2001	10000.44	-7924.35
2002	10000.00	-7924.47
2003	9983.17	-7929.09
2004	9972.98	-7932.15
2005	9969.47	-7933.15
2006	9963.48	-7934.49
2007	9936.34	-7942.28
2008	9930.93	-7943.81
2009	9928.45	-7944.47
2010	9910.38	-7949.46

№ точки	Координата X	Координата Y
2011	9903.42	-7957.48
2012	9903.06	-7957.97
2013	9903.10	-7957.18
2014	9904.39	-7945.17
2015	9906.85	-7933.36
2016	9910.42	-7921.92
2017	9910.44	-7921.84
2018	9910.47	-7921.77
2019	9915.15	-7910.72
2020	9885.30	-7911.54
2021	9886.32	-7899.36
2022	9886.34	-7899.16
2023	9886.38	-7898.93
2024	9888.38	-7887.08
2025	9888.41	-7886.92
2026	9888.44	-7886.78
2027	9891.49	-7874.88
2028	9895.55	-7863.15
2029	9900.48	-7851.97
2030	9900.49	-7851.95
2031	9900.56	-7851.78
2032	9900.65	-7851.62
2033	9906.50	-7840.88
2034	9904.12	-7836.89
2035	9902.08	-7837.46
2036	9806.26	-7864.69
2037	9769.32	-7799.66
2038	9767.21	-7792.47
2039	9749.73	-7711.54
2040	9744.87	-7689.00
2041	9744.52	-7687.40
2042	9716.61	-7601.50
2043	9693.01	-7532.71
2044	9694.06	-7528.88
2045	9692.47	-7524.19
2046	9689.33	-7521.83

№ точки	Координата X	Координата Y
2047	9688.36	-7518.95
2048	9685.74	-7511.18
2049	9673.10	-7473.74
2050	9671.87	-7471.46
2051	9676.81	-7462.67
2052	9683.55	-7452.18
2053	9689.76	-7441.41
2054	9750.64	-7341.36
2055	9752.41	-7339.61
2056	9762.28	-7340.92
2057	9772.80	-7342.00
2058	9772.81	-7342.00
2059	9783.33	-7343.09
2060	9804.37	-7345.26
2061	9808.10	-7345.49
2062	9811.82	-7345.72
2063	9816.86	-7346.22
2064	9819.06	-7345.04
2065	9856.14	-7319.95
2066	9893.21	-7294.85
2067	9895.46	-7293.80
2068	9897.93	-7293.57
2069	9980.56	-7320.78
2070	9997.54	-7324.05
2071	10000.00	-7324.69
2072	10014.44	-7328.46
2073	10019.32	-7329.40
2074	10021.82	-7329.50
2075	10024.32	-7329.61
2076	10029.27	-7329.10
2077	10036.53	-7327.35
2078	10043.70	-7325.26
2079	10050.54	-7322.26
2080	10054.78	-7319.69
2081	10143.14	-7254.49
2082	10169.61	-7236.92

№ точки	Координата X	Координата Y
2083	10196.08	-7219.34
2084	10205.15	-7213.27
2085	10242.28	-7188.40
2086	10252.93	-7181.98
2087	10263.59	-7175.57
2088	10272.94	-7172.56
2089	10292.01	-7166.43
2090	10294.46	-7165.93
2091	10296.83	-7165.21
2092	10301.56	-7163.47
2093	10361.26	-7127.55
2094	10373.49	-7119.50
2095	10373.28	-7119.24
2096	10375.05	-7118.15
2097	10382.38	-7113.29
2098	10426.40	-7084.15
2099	10471.91	-7119.71
2100	10478.28	-7124.69
2101	10489.17	-7124.79
2102	10509.60	-7124.97
2103	10545.40	-7094.32
2104	10590.09	-7146.80
2105	10600.91	-7159.50
2106	10661.78	-7235.34
2107	10676.99	-7254.30
2108	10716.49	-7303.52
2109	10719.40	-7307.15
2110	10717.70	-7302.04
2111	10698.83	-7245.46
2112	10698.48	-7244.43
2113	10680.66	-7191.00
2114	10676.89	-7179.69
2115	10656.43	-7139.99
2116	10594.31	-7062.11
2117	10594.07	-7061.80
2118	10635.70	-7025.13

№ точки	Координата X	Координата Y
2119	10647.33	-7014.90
2120	10653.23	-7009.70
2121	10657.71	-7005.76
2122	10658.60	-7004.97
2123	10661.14	-7000.00
2124	10687.09	-6949.23
2125	10705.43	-6913.37
2126	10715.08	-6894.49
2127	10726.52	-6898.47
2128	10758.81	-6893.68
2129	10820.50	-6884.52
2130	10858.62	-6878.86
2131	10862.63	-6868.77
2132	10878.44	-6867.08
2133	10882.34	-6893.46
2134	10918.26	-6944.64
2135	10954.34	-6996.45
2136	10956.74	-7000.00
2137	11000.00	-7063.87
2138	11016.98	-7088.96
2139	11016.99	-7088.96
2140	11048.41	-7081.73
2141	11053.51	-7096.53
2142	11055.34	-7101.82
2143	11072.46	-7151.38
2144	11152.20	-7111.54
2145	11206.38	-7115.62
2146	11209.69	-7138.35
2147	11214.37	-7156.61
2148	11221.23	-7186.52
2149	11222.70	-7203.90
2150	11230.37	-7228.05
2151	11230.39	-7228.10
2152	11231.73	-7232.32
2153	11231.82	-7235.03
2154	11231.83	-7235.27

№ точки	Координата X	Координата Y
2155	11231.84	-7235.49
2156	11362.76	-7154.95
2157	11371.46	-7150.17
2158	11375.49	-7143.63
2159	11400.82	-7075.40
2160	11421.00	-7023.36
2161	11426.02	-7010.50
2162	11430.78	-7003.81
2163	11432.93	-7001.74
2164	11435.34	-7000.22
2165	11437.68	-7000.00
2166	11473.34	-6996.65
2167	11492.34	-6997.44
2168	11496.61	-6993.80
2169	11518.80	-6993.94
2170	11518.67	-7000.00
2171	11518.51	-7007.68
2172	11519.23	-7007.73
2173	11520.89	-7006.42
2174	11525.89	-7007.01
2175	11531.39	-7007.74
2176	11552.45	-7010.30
2177	11553.70	-7010.45
2178	11555.22	-7010.63
2179	11555.28	-7010.64
2180	11561.79	-7011.44
2181	11561.65	-7010.53
2182	11561.66	-7010.52
2183	11591.95	-7009.94
2184	11592.00	-7010.15
2185	11593.82	-7018.41
2186	11596.37	-7030.02
2187	11596.42	-7030.23
2188	11596.49	-7030.46
2189	11602.61	-7049.75
2190	11602.70	-7050.05

№ точки	Координата X	Координата Y
2191	11602.81	-7050.31
2192	11610.75	-7069.22
2193	11654.82	-7162.17
2194	11667.06	-7187.99
2195	11675.06	-7206.96
2196	11675.94	-7209.04
2197	11675.96	-7209.08
2198	11675.98	-7209.13
2199	11683.01	-7230.87
2200	11683.23	-7231.82
2201	11688.15	-7253.17
2202	11691.35	-7275.84
2203	11692.58	-7298.71
2204	11691.83	-7321.59
2205	11689.11	-7344.32
2206	11683.44	-7378.97
2207	11661.66	-7512.01
2208	11657.84	-7535.34
2209	11657.71	-7536.12
2210	11652.76	-7566.34
2211	11651.44	-7574.38
2212	11637.09	-7662.04
2213	11611.26	-7819.79
2214	11609.16	-7832.62
2215	11586.19	-7972.86
2216	11586.17	-7972.99
2217	11586.17	-7973.00
2218	11636.04	-8025.20
2219	11636.06	-8025.21
2220	11636.77	-8025.52
2221	11636.86	-8025.61
2222	11637.22	-8025.96
2223	11637.59	-8026.30
2224	11637.84	-8026.50
2225	11637.98	-8026.61
2226	11638.09	-8026.69

№ точки	Координата X	Координата Y
2227	11638.16	-8026.74
2228	11638.39	-8026.91
2229	11638.81	-8027.18
2230	11639.24	-8027.44
2231	11639.66	-8027.66
2232	11639.69	-8027.67
2233	11640.15	-8027.88
2234	11640.62	-8028.06
2235	11640.92	-8028.17
2236	11641.09	-8028.23
2237	11641.36	-8028.30
2238	11641.57	-8028.36
2239	11641.81	-8028.42
2240	11642.06	-8028.48
2241	11642.56	-8028.57
2242	11643.06	-8028.63
2243	11643.56	-8028.67
2244	11643.92	-8028.68
2245	11644.06	-8028.68
2246	11687.82	-8028.72
2247	11728.23	-8029.11
2248	11737.61	-8029.99
2249	11753.55	-8033.02
2250	11763.73	-8033.89
2251	11777.44	-8033.66
2252	12000.00	-8029.80
2253	12016.12	-8029.53
2254	12767.79	-8016.52
2255	12856.66	-8014.98
2256	12861.89	-8014.81
2257	12889.97	-8013.88
2258	12915.50	-8013.04
2259	12974.24	-8009.26
2260	13000.00	-8006.79
2261	13032.84	-8003.65
2262	13061.53	-8000.00

№ точки	Координата X	Координата Y
2263	13091.24	-7996.22
2264	13149.38	-7986.96
2265	13207.20	-7975.90
2266	13264.64	-7963.03
2267	13264.29	-7962.32
2268	13263.37	-7960.41
2269	13264.87	-7958.23
2270	13265.07	-7957.94
2271	13265.13	-7957.86
2272	13274.13	-7944.76
2273	13283.85	-7930.63
2274	13285.39	-7929.66
2275	13285.53	-7929.58
2276	13285.66	-7929.50
2277	13285.95	-7929.31
2278	13286.85	-7928.75
2279	13303.21	-7918.52
2280	13303.41	-7919.34
2281	13303.42	-7919.36
2282	13304.42	-7923.44
2283	13306.83	-7919.49
2284	13319.02	-7921.03
2285	13320.54	-7925.50
2286	13321.41	-7928.06
2287	13321.63	-7928.59
2288	13321.90	-7929.08
2289	13322.22	-7929.55
2290	13322.60	-7929.97
2291	13323.02	-7930.35
2292	13323.48	-7930.68
2293	13323.97	-7930.95
2294	13324.49	-7931.17
2295	13325.04	-7931.33
2296	13325.59	-7931.42
2297	13326.16	-7931.45
2298	13326.72	-7931.42

№ точки	Координата X	Координата Y
2299	13327.28	-7931.32
2300	13327.82	-7931.16
2301	13328.34	-7930.94
2302	13328.84	-7930.67
2303	13340.52	-7923.21
2304	13362.19	-7909.37
2305	13365.53	-7907.29
2306	13368.90	-7905.28
2307	13372.32	-7903.33
2308	13375.77	-7901.44
2309	13379.25	-7899.63
2310	13382.78	-7897.88
2311	13386.33	-7896.21
2312	13389.92	-7894.60
2313	13394.34	-7892.68
2314	13434.23	-7835.70
2315	13435.44	-7834.00
2316	13436.67	-7832.31
2317	13437.92	-7830.65
2318	13439.20	-7829.00
2319	13440.50	-7827.37
2320	13441.82	-7825.76
2321	13443.17	-7824.17
2322	13444.54	-7822.59
2323	13486.14	-7775.35
2324	13514.77	-7747.39
2325	13522.24	-7739.46
2326	13529.01	-7730.94
2327	13535.05	-7721.88
2328	13540.31	-7712.35
2329	13544.75	-7702.42
2330	13548.35	-7692.14
2331	13551.07	-7681.60
2332	13551.53	-7678.90
2333	13552.90	-7670.88
2334	13553.82	-7660.15

№ точки	Координата X	Координата Y
2335	13553.85	-7652.54
2336	13553.94	-7652.51
2337	13558.87	-7650.74
2338	13558.39	-7629.73
2339	13557.91	-7608.54
2340	13543.98	-7595.74
2341	13540.71	-7592.73
2342	13534.74	-7587.25
2343	13508.89	-7563.51
2344	13492.05	-7545.21
2345	13485.83	-7536.79
2346	13481.04	-7530.32
2347	13466.34	-7498.77
2348	13464.32	-7494.43
2349	13464.02	-7493.79
2350	13461.81	-7489.05
2351	13459.17	-7483.39
2352	13450.05	-7464.97
2353	13449.78	-7464.42
2354	13447.43	-7459.67
2355	13354.04	-7270.77
2356	13294.06	-7203.46
2357	13123.77	-7012.33
2358	13112.78	-7000.00
2359	13053.01	-6932.92
2360	13024.36	-6900.76
2361	13022.64	-6898.83
2362	13013.34	-6892.26
2363	13012.85	-6891.92
2364	13004.61	-6891.09
2365	13000.00	-6890.63
2366	12993.76	-6890.00
2367	12975.57	-6888.17
2368	12939.92	-6883.34
2369	12909.36	-6888.85
2370	12819.99	-6904.97

№ точки	Координата X	Координата Y
2371	12786.42	-6910.97
2372	12750.67	-6916.12
2373	12746.80	-6916.68
2374	12746.78	-6916.68
2375	12740.88	-6917.06
2376	12740.68	-6908.16
2377	12740.52	-6908.17
2378	12740.52	-6908.16
2379	12729.66	-6908.29
2380	12719.63	-6906.56
2381	12711.31	-6903.71
2382	12680.08	-6892.14
2383	12677.32	-6891.99
2384	12667.87	-6891.46
2385	12667.87	-6891.45
2386	12548.51	-6884.75
2387	12548.59	-6879.30
2388	12548.64	-6876.32
2389	12549.07	-6847.93
2390	12549.10	-6845.80
2391	12549.19	-6839.92
2392	12549.68	-6807.96
2393	12549.78	-6801.47
2394	12549.80	-6799.95
2395	12551.16	-6711.01
2396	12551.19	-6710.29
2397	12551.54	-6710.14
2398	12556.04	-6708.16
2399	12562.20	-6705.46
2400	12562.78	-6705.20
2401	12575.02	-6698.57
2402	12580.51	-6697.43
2403	12601.38	-6694.65
2404	12605.70	-6694.07
2405	12609.90	-6693.58
2406	12609.29	-6692.48

№ точки	Координата X	Координата Y
2407	12605.89	-6686.45
2408	12602.12	-6678.61
2409	12601.80	-6677.93
2410	12601.59	-6677.49
2411	12601.09	-6676.36
2412	12600.61	-6675.21
2413	12600.15	-6674.06
2414	12599.72	-6672.89
2415	12599.31	-6671.72
2416	12598.92	-6670.54
2417	12598.57	-6669.35
2418	12598.23	-6668.16
2419	12597.92	-6666.96
2420	12597.64	-6665.75
2421	12597.38	-6664.54
2422	12597.14	-6663.32
2423	12596.93	-6662.09
2424	12596.75	-6660.87
2425	12596.59	-6659.64
2426	12595.64	-6651.67
2427	12601.67	-6648.99
2428	12630.76	-6636.05
2429	12630.65	-6635.73
2430	12629.74	-6633.01
2431	12628.25	-6627.98
2432	12627.11	-6625.14
2433	12622.41	-6613.46
2434	12611.98	-6582.23
2435	12610.10	-6577.84
2436	12607.16	-6568.53
2437	12604.90	-6561.38
2438	12600.99	-6548.98
2439	12597.52	-6537.99
2440	12596.51	-6532.50
2441	12601.01	-6527.29
2442	12605.09	-6522.55

№ точки	Координата X	Координата Y
2443	12606.41	-6521.03
2444	12611.10	-6516.65
2445	12611.14	-6516.60
2446	12617.31	-6509.85
2447	12622.53	-6504.36
2448	12626.29	-6501.74
2449	12627.59	-6498.64
2450	12629.69	-6496.42
2451	12649.43	-6475.59
2452	12649.43	-6475.57
2453	12649.61	-6474.58
2454	12651.26	-6465.49
2455	12651.51	-6464.15
2456	12654.06	-6451.20
2457	12641.30	-6432.72
2458	12634.37	-6422.87
2459	12579.71	-6448.14
2460	12579.31	-6447.20
2461	12576.90	-6444.26
2462	12566.13	-6426.09
2463	12565.64	-6425.84
2464	12559.87	-6422.92
2465	12559.92	-6384.16
2466	12559.98	-6343.25
2467	12561.20	-6309.00
2468	12576.57	-6289.39
2469	12578.21	-6287.30
2470	12576.04	-6280.52
2471	12578.56	-6264.45
2472	12576.26	-6252.34
2473	12575.31	-6247.35
2474	12574.29	-6243.92
2475	12572.19	-6241.62
2476	12548.32	-6237.34
2477	12542.24	-6236.47
2478	12539.22	-6236.16

№ точки	Координата X	Координата Y
2479	12536.21	-6236.02
2480	12531.06	-6236.69
2481	12529.85	-6233.31
2482	12524.03	-6206.75
2483	12523.66	-6188.91
2484	12524.17	-6171.25
2485	12523.82	-6153.01
2486	12524.30	-6138.09
2487	12525.25	-6108.39
2488	12525.35	-6105.26
2489	12525.03	-6089.22
2490	12525.04	-6089.22
2491	12580.31	-6084.79
2492	12580.31	-6084.91
2493	12611.37	-6082.49
2494	12766.26	-6036.43
2495	12793.86	-6027.37
2496	12798.81	-6043.78
2497	12799.25	-6045.24
2498	12807.69	-6073.19
2499	12808.10	-6074.56
2500	12808.73	-6076.21
2501	12795.51	-6078.01
2502	12786.90	-6079.18
2503	12787.03	-6079.92
2504	12787.20	-6080.89
2505	12796.29	-6134.14
2506	12850.50	-6173.01
2507	12875.71	-6188.80
2508	12897.55	-6202.71
2509	12921.74	-6218.13
2510	12933.25	-6223.96
2511	12938.38	-6227.01
2512	12955.20	-6238.19
2513	12956.54	-6239.01
2514	12963.59	-6243.03

№ точки	Координата X	Координата Y
2515	12973.29	-6249.82
2516	13000.00	-6267.58
2517	13010.85	-6274.79
2518	13011.02	-6274.90
2519	13023.51	-6265.75
2520	13025.82	-6264.00
2521	13043.56	-6250.57
2522	13047.13	-6255.55
2523	13047.15	-6255.57
2524	13055.83	-6250.05
2525	13055.75	-6249.46
2526	13067.12	-6241.23
2527	13067.80	-6242.64
2528	13092.67	-6227.65
2529	13095.38	-6233.34
2530	13104.67	-6228.91
2531	13106.90	-6234.02
2532	13109.04	-6232.85
2533	13108.72	-6232.08
2534	13112.70	-6229.98
2535	13134.46	-6217.72
2536	13143.02	-6220.93
2537	13143.03	-6220.93
2538	13145.44	-6219.94
2539	13150.57	-6213.76
2540	13163.73	-6197.88
2541	13190.13	-6170.49
2542	13191.68	-6168.88
2543	13204.71	-6156.62
2544	13209.43	-6152.18
2545	13238.24	-6135.83
2546	13238.13	-6135.64
2547	13237.88	-6135.25
2548	13237.75	-6135.04
2549	13236.48	-6133.08
2550	13228.47	-6120.69

№ точки	Координата X	Координата Y
2551	13233.89	-6116.96
2552	13234.65	-6116.44
2553	13293.88	-6077.73
2554	13367.64	-6029.52
2555	13391.41	-6013.98
2556	13397.37	-6011.55
2557	13424.43	-6000.50
2558	13425.71	-6000.00
2559	13468.14	-5983.46
2560	13485.75	-5976.67
2561	13492.77	-5974.22
2562	13496.51	-5972.93
2563	13497.32	-5973.35
2564	13522.39	-5963.91
2565	13522.67	-5963.80
2566	13546.17	-5954.95
2567	13562.53	-5950.02
2568	13566.75	-5956.82
2569	13602.55	-5945.14
2570	13649.44	-5928.83
2571	13651.13	-5928.24
2572	13675.70	-5921.11
2573	13675.91	-5920.79
2574	13677.38	-5918.52
2575	13721.55	-5902.99
2576	13722.10	-5902.80
2577	13723.47	-5902.34
2578	13747.07	-5894.51
2579	13766.06	-5887.76
2580	13783.61	-5881.52
2581	13797.15	-5872.88
2582	13847.77	-5840.57
2583	13858.20	-5831.58
2584	13884.20	-5814.20
2585	13897.23	-5806.29
2586	13899.49	-5804.92

№ точки	Координата X	Координата Y
2587	13909.94	-5798.57
2588	13923.28	-5789.73
2589	13935.87	-5779.84
2590	13947.63	-5768.98
2591	13958.48	-5757.22
2592	13968.36	-5744.62
2593	13973.42	-5737.61
2594	13978.91	-5730.01
2595	13988.04	-5716.66
2596	13996.04	-5703.00
2597	13997.34	-5700.72
2598	13998.58	-5698.42
2599	13999.30	-5697.04
2600	14000.00	-5695.65
2601	14003.97	-5686.74
2602	14007.21	-5677.52
2603	14009.69	-5668.08
2604	14011.89	-5658.08
2605	14017.28	-5643.14
2606	14017.98	-5641.31
2607	14018.75	-5639.51
2608	14019.58	-5637.74
2609	14020.48	-5636.00
2610	14021.44	-5634.29
2611	14022.46	-5632.62
2612	14023.55	-5630.99
2613	14024.56	-5629.58
2614	14024.69	-5629.40
2615	14025.89	-5627.86
2616	14027.15	-5626.36
2617	14028.46	-5624.91
2618	14029.83	-5623.50
2619	14031.24	-5622.15
2620	14032.71	-5620.85
2621	14034.22	-5619.61
2622	14035.78	-5618.42

№ точки	Координата X	Координата Y
2623	14042.34	-5613.61
2624	14057.43	-5606.50
2625	14076.74	-5600.12
2626	14103.21	-5592.60
2627	14170.16	-5571.86
2628	14178.55	-5569.97
2629	14180.38	-5566.07
2630	14195.24	-5560.47
2631	14196.87	-5560.15
2632	14198.48	-5559.74
2633	14200.06	-5559.21
2634	14201.60	-5558.58
2635	14203.09	-5557.85
2636	14204.53	-5557.01
2637	14205.91	-5556.09
2638	14207.23	-5555.07
2639	14208.47	-5553.97
2640	14209.64	-5552.78
2641	14210.73	-5551.52
2642	14211.73	-5550.20
2643	14215.43	-5544.90
2644	14216.69	-5543.10
2645	14221.18	-5523.37
2646	14224.54	-5508.60
2647	14218.16	-5505.99
2648	14215.87	-5503.40
2649	14212.94	-5497.23
2650	14209.98	-5490.35
2651	14157.50	-5368.10
2652	14157.24	-5364.93
2653	14157.22	-5364.74
2654	14159.33	-5358.12
2655	14162.56	-5352.08
2656	14164.50	-5349.34
2657	14167.98	-5346.65
2658	14262.94	-5303.69

№ точки	Координата X	Координата Y
2659	14277.97	-5296.89
2660	14296.12	-5288.68
2661	14306.03	-5285.92
2662	14312.91	-5285.85
2663	14319.72	-5286.82
2664	14321.59	-5287.42
2665	14326.32	-5288.93
2666	14326.89	-5289.30
2667	14334.90	-5294.49
2668	14341.59	-5302.15
2669	14412.47	-5407.86
2670	14419.85	-5418.86
2671	14423.15	-5423.78
2672	14423.21	-5423.81
2673	14434.73	-5434.26
2674	14435.73	-5435.15
2675	14436.97	-5436.26
2676	14438.39	-5437.04
2677	14439.76	-5437.20
2678	14459.63	-5423.84
2679	14486.02	-5404.37
2680	14493.43	-5398.90
2681	14494.08	-5398.76
2682	14495.75	-5398.41
2683	14495.90	-5398.38
2684	14499.41	-5398.25
2685	14501.80	-5398.57
2686	14502.39	-5398.65
2687	14504.61	-5400.09
2688	14506.57	-5401.36
2689	14508.62	-5404.21
2690	14511.81	-5413.67
2691	14513.45	-5417.91
2692	14518.62	-5431.31
2693	14535.41	-5474.83
2694	14545.09	-5470.80

№ точки	Координата X	Координата Y
2695	14582.40	-5455.24
2696	14675.47	-5416.42
2697	14721.62	-5397.17
2698	14734.96	-5391.61
2699	14805.28	-5362.28
2700	14807.47	-5361.37
2701	14824.36	-5354.33
2702	14847.12	-5344.84
2703	14866.79	-5336.63
2704	14908.04	-5319.43
2705	14927.72	-5311.22
2706	14933.49	-5308.81
2707	14945.96	-5303.61
2708	14946.25	-5303.49
2709	14982.89	-5288.21
2710	14995.36	-5283.01
2711	15000.00	-5281.07
2712	15059.93	-5256.08
2713	15152.81	-5217.34
2714	15256.08	-5174.27
2715	15257.44	-5173.66
2716	15258.76	-5172.99
2717	15260.06	-5172.25
2718	15261.31	-5171.45
2719	15262.52	-5170.59
2720	15263.69	-5169.67
2721	15264.81	-5168.69
2722	15265.88	-5167.66
2723	15266.44	-5167.08
2724	15266.98	-5166.49
2725	15267.50	-5165.88
2726	15268.01	-5165.26
2727	15268.50	-5164.62
2728	15268.97	-5163.97
2729	15269.43	-5163.31
2730	15269.87	-5162.64

№ точки	Координата X	Координата Y
2731	15294.60	-5123.62
2732	15307.25	-5103.64
2733	15308.02	-5102.36
2734	15308.72	-5101.05
2735	15309.36	-5099.69
2736	15309.92	-5098.31
2737	15310.42	-5096.90
2738	15310.85	-5095.47
2739	15311.07	-5094.60
2740	15311.21	-5094.02
2741	15311.49	-5092.56
2742	15311.70	-5091.08
2743	15311.84	-5089.59
2744	15311.90	-5088.10
2745	15311.89	-5086.60
2746	15311.80	-5085.11
2747	15311.64	-5083.63
2748	15311.41	-5082.15
2749	15311.10	-5080.69
2750	15292.02	-5000.00
2751	15279.68	-4947.83
2752	15278.15	-4941.37
2753	15272.78	-4918.66
2754	15266.06	-4890.24
2755	15257.02	-4845.38
2756	15240.65	-4764.21
2757	15231.94	-4722.12
2758	15231.94	-4722.10
2759	15230.92	-4717.13
2760	15229.92	-4712.14
2761	15228.96	-4707.15
2762	15228.01	-4702.15
2763	15227.10	-4697.14
2764	15226.21	-4692.13
2765	15225.34	-4687.12
2766	15224.50	-4682.10

№ точки	Координата X	Координата Y
2767	15223.69	-4677.08
2768	15222.90	-4672.06
2769	15222.13	-4667.03
2770	15221.40	-4661.99
2771	15220.68	-4656.96
2772	15220.00	-4651.91
2773	15219.34	-4646.87
2774	15218.70	-4641.82
2775	15218.09	-4636.77
2776	15217.51	-4631.72
2777	15216.95	-4626.66
2778	15216.42	-4621.60
2779	15215.91	-4616.54
2780	15215.75	-4614.89
2781	15215.75	-4614.86
2782	15215.75	-4614.83
2783	15215.43	-4611.48
2784	15214.97	-4606.41
2785	15214.54	-4601.34
2786	15214.14	-4596.27
2787	15213.76	-4591.19
2788	15213.41	-4586.12
2789	15213.08	-4581.04
2790	15212.78	-4575.96
2791	15212.51	-4570.88
2792	15212.26	-4565.80
2793	15212.06	-4561.13
2794	15212.07	-4561.13
2795	15212.04	-4560.72
2796	15228.61	-4561.53
2797	15258.09	-4562.98
2798	15264.00	-4563.26
2799	15277.89	-4563.94
2800	15278.51	-4563.97
2801	15284.96	-4564.29
2802	15418.05	-4570.80

№ точки	Координата X	Координата Y
2803	15436.32	-4571.69
2804	15461.29	-4572.91
2805	15472.03	-4573.31
2806	15491.25	-4573.76
2807	15498.22	-4574.88
2808	15529.00	-4576.61
2809	15529.36	-4576.64
2810	15529.71	-4576.70
2811	15530.06	-4576.78
2812	15530.40	-4576.89
2813	15530.47	-4576.92
2814	15530.74	-4577.02
2815	15531.06	-4577.18
2816	15531.37	-4577.36
2817	15531.67	-4577.56
2818	15531.95	-4577.78
2819	15532.21	-4578.02
2820	15532.46	-4578.28
2821	15532.69	-4578.55
2822	15532.90	-4578.84
2823	15533.08	-4579.15
2824	15533.25	-4579.47
2825	15533.39	-4579.80
2826	15543.45	-4605.88
2827	15548.30	-4618.42
2828	15564.29	-4658.05
2829	15584.68	-4650.19
2830	15591.07	-4668.77
2831	15608.14	-4707.68
2832	15624.72	-4740.42
2833	15705.20	-4885.95
2834	15711.10	-4897.86
2835	15717.97	-4909.74
2836	15726.96	-4925.29
2837	15739.22	-4948.02
2838	15741.82	-4952.84

№ точки	Координата X	Координата Y
2839	15743.12	-4953.19
2840	15744.41	-4953.59
2841	15745.68	-4954.05
2842	15746.93	-4954.56
2843	15747.00	-4954.59
2844	15748.16	-4955.11
2845	15749.36	-4955.72
2846	15750.54	-4956.37
2847	15751.70	-4957.07
2848	15752.64	-4957.70
2849	15752.82	-4957.82
2850	15753.04	-4957.97
2851	15753.91	-4958.61
2852	15754.97	-4959.44
2853	15755.13	-4959.57
2854	15756.00	-4960.32
2855	15756.72	-4960.98
2856	15756.99	-4961.23
2857	15757.48	-4961.73
2858	15757.94	-4962.19
2859	15758.30	-4962.59
2860	15758.85	-4963.18
2861	15759.73	-4964.21
2862	15760.67	-4965.43
2863	15761.06	-4965.99
2864	15761.55	-4966.68
2865	15775.18	-4981.58
2866	15784.16	-4991.40
2867	15789.93	-5000.00
2868	15832.24	-5063.04
2869	15880.32	-5134.67
2870	15881.88	-5136.99
2871	15883.67	-5139.65
2872	15887.06	-5144.61
2873	15890.47	-5149.55
2874	15892.20	-5152.03

№ точки	Координата X	Координата Y
2875	15893.90	-5154.47
2876	15896.39	-5157.99
2877	15897.36	-5159.38
2878	15898.80	-5161.39
2879	15900.85	-5164.26
2880	15904.36	-5169.13
2881	15906.16	-5171.60
2882	15907.89	-5173.98
2883	15911.45	-5178.82
2884	15913.27	-5181.26
2885	15915.04	-5183.63
2886	15917.22	-5186.53
2887	15918.65	-5188.43
2888	15921.18	-5191.75
2889	15922.28	-5193.20
2890	15925.94	-5197.96
2891	15927.14	-5199.50
2892	15929.63	-5202.70
2893	15933.10	-5207.12
2894	15933.33	-5207.42
2895	15936.47	-5211.38
2896	15937.07	-5212.13
2897	15937.17	-5212.26
2898	15940.82	-5216.81
2899	15942.12	-5218.41
2900	15944.60	-5221.47
2901	15948.41	-5226.11
2902	15948.95	-5226.77
2903	15952.24	-5230.74
2904	15956.09	-5235.34
2905	15957.21	-5236.67
2906	15959.96	-5239.92
2907	15961.98	-5242.29
2908	15963.86	-5244.49
2909	15966.46	-5247.50
2910	15967.79	-5249.03

№ точки	Координата X	Координата Y
2911	15967.79	-5249.04
2912	15971.73	-5253.56
2913	15972.33	-5254.24
2914	15975.70	-5258.06
2915	15976.72	-5259.20
2916	15979.69	-5262.54
2917	15983.71	-5267.00
2918	15987.75	-5271.44
2919	15991.81	-5275.86
2920	15995.89	-5280.26
2921	16000.00	-5284.64
2922	16003.64	-5288.48
2923	16007.29	-5292.31
2924	16010.97	-5296.12
2925	16014.66	-5299.91
2926	16015.07	-5300.33
2927	16018.37	-5303.68
2928	16022.09	-5307.44
2929	16024.88	-5310.24
2930	16024.89	-5310.24
2931	16025.83	-5311.18
2932	16029.59	-5314.91
2933	16033.37	-5318.61
2934	16036.64	-5321.80
2935	16037.16	-5322.30
2936	16037.99	-5323.10
2937	16040.97	-5325.98
2938	16044.79	-5329.63
2939	16048.64	-5333.27
2940	16050.14	-5334.68
2941	16052.50	-5336.89
2942	16056.37	-5340.49
2943	16058.48	-5342.44
2944	16060.26	-5344.08
2945	16064.17	-5347.64
2946	16068.09	-5351.19

№ точки	Координата X	Координата Y
2947	16071.39	-5354.15
2948	16072.03	-5354.73
2949	16075.99	-5358.24
2950	16079.96	-5361.74
2951	16083.95	-5365.21
2952	16085.93	-5366.92
2953	16087.95	-5368.67
2954	16091.05	-5371.32
2955	16091.97	-5372.11
2956	16092.95	-5372.95
2957	16096.01	-5375.54
2958	16100.06	-5378.94
2959	16104.12	-5382.33
2960	16107.22	-5384.89
2961	16108.20	-5385.70
2962	16112.30	-5389.04
2963	16116.41	-5392.38
2964	16120.54	-5395.69
2965	16124.68	-5398.98
2966	16570.26	-5751.62
2967	16572.42	-5753.33
2968	16590.02	-5767.26
2969	16601.91	-5754.24
2970	16616.01	-5737.73
2971	16625.53	-5726.57
2972	16665.29	-5758.13
2973	16670.92	-5762.98
2974	16676.15	-5767.48
2975	16709.79	-5792.98
2976	16698.59	-5807.47
2977	16676.67	-5835.83
2978	16793.55	-5928.33
2979	16794.85	-5929.37
2980	16795.91	-5930.22
2981	16797.15	-5931.24
2982	16798.25	-5932.13

№ точки	Координата X	Координата Y
2983	16800.57	-5934.07
2984	16802.87	-5936.04
2985	16805.15	-5938.02
2986	16807.41	-5940.04
2987	16809.65	-5942.07
2988	16810.99	-5943.32
2989	16811.86	-5944.13
2990	16814.06	-5946.21
2991	16815.64	-5947.76
2992	16816.23	-5948.32
2993	16818.37	-5950.45
2994	16818.77	-5950.85
2995	16820.50	-5952.60
2996	16820.98	-5953.10
2997	16822.60	-5954.77
2998	16824.68	-5956.97
2999	16826.74	-5959.19
3000	16826.91	-5959.38
3001	16828.77	-5961.43
3002	16829.29	-5962.01
3003	16830.78	-5963.69
3004	16832.22	-5965.35
3005	16832.76	-5965.97
3006	16833.26	-5966.56
3007	16834.72	-5968.27
3008	16836.66	-5970.60
3009	16838.57	-5972.94
3010	16839.34	-5973.91
3011	16840.45	-5975.31
3012	16841.46	-5976.60
3013	16842.31	-5977.69
3014	16843.43	-5979.15
3015	16844.15	-5980.10
3016	16845.96	-5982.52
3017	16847.74	-5984.96
3018	16848.74	-5986.36

№ точки	Координата X	Координата Y
3019	16849.50	-5987.42
3020	16851.23	-5989.90
3021	16852.93	-5992.40
3022	16853.48	-5993.21
3023	16854.61	-5994.92
3024	16856.26	-5997.45
3025	16857.89	-6000.00
3026	16858.92	-6001.66
3027	16859.72	-6002.94
3028	16860.45	-6004.16
3029	16861.51	-6005.91
3030	16863.27	-6008.90
3031	16864.99	-6011.91
3032	16866.67	-6014.94
3033	16868.31	-6017.99
3034	16869.17	-6019.62
3035	16869.92	-6021.06
3036	16871.49	-6024.15
3037	16872.09	-6025.36
3038	16873.03	-6027.25
3039	16873.64	-6028.52
3040	16874.52	-6030.38
3041	16875.98	-6033.53
3042	16876.39	-6034.44
3043	16877.40	-6036.69
3044	16878.78	-6039.87
3045	16880.12	-6043.06
3046	16880.73	-6044.56
3047	16881.43	-6046.27
3048	16882.13	-6048.07
3049	16882.69	-6049.50
3050	16971.35	-6280.01
3051	16976.89	-6294.41
3052	16986.63	-6319.73
3053	16987.28	-6321.48
3054	16987.67	-6322.51

№ точки	Координата X	Координата Y
3055	16988.64	-6325.27
3056	16988.66	-6325.32
3057	16989.59	-6328.14
3058	16990.47	-6330.98
3059	16991.29	-6333.84
3060	16991.45	-6334.43
3061	16991.52	-6334.68
3062	16992.06	-6336.71
3063	16992.77	-6339.59
3064	16993.43	-6342.49
3065	16993.83	-6344.39
3066	16993.95	-6344.97
3067	16994.21	-6346.30
3068	16994.56	-6348.22
3069	16994.84	-6349.85
3070	16994.89	-6350.13
3071	16995.20	-6352.06
3072	16995.48	-6353.98
3073	16995.61	-6355.00
3074	16995.73	-6355.91
3075	16995.97	-6357.84
3076	16995.99	-6358.08
3077	16996.17	-6359.78
3078	16996.36	-6361.71
3079	16996.40	-6362.22
3080	16996.52	-6363.65
3081	16996.65	-6365.59
3082	16996.71	-6366.68
3083	16996.76	-6367.53
3084	16996.78	-6368.06
3085	16996.85	-6369.48
3086	16996.88	-6370.48
3087	16996.91	-6371.42
3088	16996.95	-6373.37
3089	16996.95	-6374.23
3090	16996.96	-6375.31

№ точки	Координата X	Координата Y
3091	16996.95	-6376.75
3092	16996.95	-6377.26
3093	16996.91	-6379.01
3094	16996.91	-6379.20
3095	16996.90	-6379.60
3096	16996.85	-6381.15
3097	16996.83	-6381.69
3098	16996.77	-6383.09
3099	16996.66	-6385.03
3100	16996.65	-6385.11
3101	16996.52	-6386.98
3102	16996.37	-6388.92
3103	16996.19	-6390.78
3104	16996.18	-6390.85
3105	16995.98	-6392.79
3106	16995.83	-6394.04
3107	16995.75	-6394.72
3108	16995.67	-6395.29
3109	16995.49	-6396.65
3110	16995.21	-6398.57
3111	16995.11	-6399.21
3112	16994.91	-6400.49
3113	16994.82	-6401.00
3114	16994.58	-6402.41
3115	16994.26	-6404.17
3116	16994.23	-6404.33
3117	16994.20	-6404.49
3118	16993.85	-6406.23
3119	16993.60	-6407.43
3120	16993.45	-6408.14
3121	16993.03	-6410.04
3122	16992.58	-6411.93
3123	16992.11	-6413.82
3124	16991.62	-6415.70
3125	16991.55	-6415.95
3126	16991.10	-6417.58

№ точки	Координата X	Координата Y
3127	16990.56	-6419.44
3128	16990.24	-6420.49
3129	16989.99	-6421.31
3130	16989.59	-6422.58
3131	16989.41	-6423.16
3132	16989.10	-6424.08
3133	16988.79	-6425.01
3134	16988.20	-6426.74
3135	16988.16	-6426.85
3136	16987.50	-6428.68
3137	16987.04	-6429.91
3138	16986.82	-6430.50
3139	16986.46	-6431.43
3140	16986.12	-6432.31
3141	16985.69	-6433.38
3142	16985.39	-6434.12
3143	16984.87	-6435.36
3144	16984.64	-6435.92
3145	16984.49	-6436.26
3146	16983.87	-6437.70
3147	16983.08	-6439.48
3148	16982.26	-6441.24
3149	16981.42	-6443.00
3150	16981.00	-6443.87
3151	16980.56	-6444.74
3152	16979.68	-6446.48
3153	16978.78	-6448.20
3154	16978.41	-6448.89
3155	16977.85	-6449.91
3156	16977.46	-6450.61
3157	16976.91	-6451.61
3158	16976.09	-6453.05
3159	16975.94	-6453.30
3160	16975.60	-6453.87
3161	16974.95	-6454.98
3162	16973.94	-6456.64

№ точки	Координата X	Координата Y
3163	16972.91	-6458.29
3164	16972.47	-6458.98
3165	16971.86	-6459.93
3166	16971.26	-6460.83
3167	16970.79	-6461.55
3168	16970.47	-6462.02
3169	16969.70	-6463.16
3170	16969.09	-6464.04
3171	16968.58	-6464.76
3172	16967.81	-6465.85
3173	16967.45	-6466.34
3174	16966.30	-6467.91
3175	16965.38	-6469.13
3176	16965.13	-6469.46
3177	16963.94	-6471.00
3178	16963.05	-6472.11
3179	16962.73	-6472.52
3180	16961.50	-6474.03
3181	16960.25	-6475.52
3182	16958.98	-6477.00
3183	16957.83	-6478.32
3184	16957.70	-6478.46
3185	16956.40	-6479.91
3186	16955.08	-6481.34
3187	16953.74	-6482.75
3188	16953.20	-6483.30
3189	16952.38	-6484.14
3190	16951.01	-6485.52
3191	16949.61	-6486.88
3192	16948.38	-6488.05
3193	16948.21	-6488.22
3194	16946.78	-6489.55
3195	16946.40	-6489.89
3196	16945.34	-6490.85
3197	16944.70	-6491.41
3198	16943.88	-6492.14

№ точки	Координата X	Координата Y
3199	16942.41	-6493.41
3200	16942.19	-6493.59
3201	16940.92	-6494.66
3202	16939.55	-6495.78
3203	16939.41	-6495.90
3204	16937.89	-6497.11
3205	16937.39	-6497.50
3206	16936.36	-6498.30
3207	16934.81	-6499.48
3208	16934.35	-6499.82
3209	16933.24	-6500.63
3210	16932.39	-6501.25
3211	16931.66	-6501.77
3212	16930.07	-6502.89
3213	16928.46	-6503.98
3214	16926.84	-6505.06
3215	16925.20	-6506.11
3216	16925.03	-6506.22
3217	16923.56	-6507.15
3218	16921.90	-6508.16
3219	16920.22	-6509.15
3220	16919.29	-6509.69
3221	16918.54	-6510.13
3222	16916.84	-6511.08
3223	16915.13	-6512.01
3224	16914.41	-6512.38
3225	16913.41	-6512.91
3226	16911.68	-6513.80
3227	16911.32	-6513.98
3228	16909.94	-6514.66
3229	16909.29	-6514.98
3230	16908.18	-6515.51
3231	16906.42	-6516.33
3232	16905.30	-6516.83
3233	16904.64	-6517.12
3234	16903.63	-6517.56

№ точки	Координата X	Координата Y
3235	16902.86	-6517.90
3236	16901.06	-6518.65
3237	16899.26	-6519.38
3238	16898.92	-6519.52
3239	16897.45	-6520.09
3240	16895.63	-6520.78
3241	16894.06	-6521.34
3242	16893.80	-6521.44
3243	16891.96	-6522.08
3244	16891.44	-6522.25
3245	16890.12	-6522.69
3246	16888.85	-6523.10
3247	16888.26	-6523.29
3248	16886.40	-6523.86
3249	16884.54	-6524.40
3250	16883.63	-6524.66
3251	16882.66	-6524.93
3252	16880.78	-6525.42
3253	16878.89	-6525.90
3254	16877.00	-6526.35
3255	16876.35	-6526.50
3256	16875.10	-6526.78
3257	16873.20	-6527.18
3258	16872.78	-6527.27
3259	16871.29	-6527.56
3260	16869.97	-6527.81
3261	16869.75	-6527.85
3262	16869.38	-6527.92
3263	16782.38	-6543.56
3264	16765.33	-6546.62
3265	16754.27	-6548.61
3266	16765.75	-6630.45
3267	16769.28	-6655.64
3268	16770.54	-6664.63
3269	16783.71	-6661.60
3270	16855.62	-6645.05

№ точки	Координата X	Координата Y
3271	16893.99	-6636.27
3272	16916.18	-6631.19
3273	16934.92	-6627.52
3274	16934.93	-6627.52
3275	16944.75	-6625.59
3276	16955.44	-6623.50
3277	16977.79	-6620.05
3278	16977.80	-6620.04
3279	16990.82	-6618.03
3280	17000.00	-6616.57
3281	17023.57	-6612.81
3282	17091.44	-6601.98
3283	17110.09	-6598.98
3284	17110.14	-6598.97
3285	17110.19	-6598.96
3286	17171.55	-6589.10
3287	17173.69	-6588.76
3288	17233.63	-6579.24
3289	17356.63	-6559.71
3290	17430.26	-6549.03
3291	17480.34	-6541.77
3292	17506.25	-6537.82
3293	17562.89	-6529.18
3294	17653.62	-6515.35
3295	17669.65	-6512.68
3296	17767.62	-6496.34
3297	17768.19	-6496.22
3298	17777.21	-6494.35
3299	17777.71	-6494.25
3300	17778.44	-6494.04
3301	17786.89	-6491.58
3302	17787.59	-6491.38
3303	17788.35	-6491.09
3304	17796.61	-6487.96
3305	17797.22	-6487.73
3306	17797.73	-6487.49

№ точки	Координата X	Координата Y
3307	17805.95	-6483.62
3308	17806.54	-6483.34
3309	17806.93	-6483.12
3310	17815.14	-6478.43
3311	17815.48	-6478.23
3312	17843.49	-6462.69
3313	17847.11	-6460.89
3314	17850.88	-6459.43
3315	17854.76	-6458.31
3316	17858.73	-6457.56
3317	17868.60	-6455.52
3318	17917.99	-6445.31
3319	17929.27	-6442.98
3320	17933.60	-6442.28
3321	17937.97	-6441.97
3322	17942.36	-6442.03
3323	17946.61	-6442.48
3324	17946.72	-6442.49
3325	17951.03	-6443.32
3326	17955.25	-6444.53
3327	17959.34	-6446.10
3328	17963.29	-6448.03
3329	17967.04	-6450.29
3330	17970.59	-6452.88
3331	17973.89	-6455.76
3332	17976.30	-6458.27
3333	17976.93	-6458.93
3334	17979.68	-6462.35
3335	17982.12	-6465.99
3336	17984.23	-6469.84
3337	17985.11	-6469.68
3338	17985.12	-6469.68
3339	17985.61	-6469.59
3340	17992.18	-6468.40
3341	18000.00	-6466.98
3342	18118.05	-6445.73

№ точки	Координата X	Координата Y
3343	18116.87	-6438.61
3344	18115.67	-6431.49
3345	18114.43	-6424.36
3346	18128.51	-6422.24
3347	18133.88	-6421.43
3348	18164.62	-6416.81
3349	18170.00	-6416.00
3350	18165.15	-6397.76
3351	18154.28	-6356.92
3352	18154.13	-6356.37
3353	18141.23	-6307.90
3354	18132.38	-6274.63
3355	18029.79	-6000.00
3356	18000.00	-5920.25
3357	17954.74	-5799.10
3358	17941.26	-5763.03
3359	17937.93	-5764.29
3360	17933.92	-5765.81
3361	17912.99	-5710.50
3362	17906.49	-5702.60
3363	17895.72	-5691.79
3364	17867.07	-5665.62
3365	17761.96	-5569.69
3366	17723.44	-5534.53
3367	17721.46	-5532.69
3368	17719.51	-5530.81
3369	17717.59	-5528.90
3370	17716.88	-5528.16
3371	17715.71	-5526.95
3372	17713.87	-5524.97
3373	17712.06	-5522.96
3374	17710.38	-5521.01
3375	17710.29	-5520.91
3376	17710.12	-5520.70
3377	17708.56	-5518.84
3378	17706.86	-5516.73

№ точки	Координата X	Координата Y
3379	17705.67	-5515.20
3380	17705.20	-5514.59
3381	17703.66	-5512.53
3382	17703.58	-5512.42
3383	17702.00	-5510.23
3384	17700.46	-5508.00
3385	17698.99	-5505.80
3386	17698.96	-5505.75
3387	17697.50	-5503.47
3388	17696.08	-5501.17
3389	17694.71	-5498.84
3390	17693.57	-5496.84
3391	17693.37	-5496.48
3392	17692.08	-5494.10
3393	17690.95	-5491.92
3394	17690.83	-5491.70
3395	17689.98	-5489.99
3396	17687.51	-5484.74
3397	17682.95	-5473.25
3398	17679.35	-5461.42
3399	17679.35	-5461.39
3400	17657.65	-5447.64
3401	17562.64	-5387.45
3402	17542.29	-5374.56
3403	17536.84	-5371.11
3404	17545.69	-5367.22
3405	17566.03	-5358.45
3406	17580.09	-5352.39
3407	17586.19	-5348.54
3408	17592.06	-5344.83
3409	17603.75	-5339.06
3410	17613.94	-5332.22
3411	17641.10	-5313.99
3412	17659.41	-5298.86
3413	17668.61	-5290.88
3414	17684.00	-5276.04

№ точки	Координата X	Координата Y
3415	17692.93	-5266.56
3416	17696.85	-5262.41
3417	17710.42	-5246.04
3418	17726.47	-5223.80
3419	17730.91	-5216.66
3420	17731.82	-5215.21
3421	17742.37	-5198.24
3422	17753.16	-5178.86
3423	17795.99	-5100.48
3424	17799.45	-5094.14
3425	17801.32	-5090.72
3426	17800.67	-5088.15
3427	17800.25	-5085.53
3428	17800.06	-5082.88
3429	17800.11	-5080.22
3430	17800.39	-5077.58
3431	17800.91	-5074.98
3432	17801.65	-5072.43
3433	17802.62	-5069.96
3434	17803.80	-5067.58
3435	17841.18	-5000.00
3436	17873.92	-4940.83
3437	17873.67	-4940.15
3438	17846.61	-4867.48
3439	17843.52	-4859.19
3440	17842.02	-4861.91
3441	17834.71	-4875.13
3442	17834.48	-4875.54
3443	17834.47	-4875.56
3444	17831.33	-4881.24
3445	17829.70	-4884.19
3446	17829.34	-4884.81
3447	17828.89	-4885.58
3448	17828.30	-4886.53
3449	17828.04	-4886.94
3450	17827.78	-4887.32

№ точки	Координата X	Координата Y
3451	17827.15	-4888.27
3452	17826.77	-4888.80
3453	17826.76	-4888.80
3454	17826.55	-4889.11
3455	17826.21	-4889.57
3456	17825.67	-4890.28
3457	17825.51	-4890.50
3458	17825.24	-4890.85
3459	17824.77	-4891.42
3460	17824.61	-4891.63
3461	17824.22	-4892.09
3462	17823.88	-4892.49
3463	17823.83	-4892.54
3464	17823.64	-4892.76
3465	17823.17	-4893.31
3466	17822.08	-4894.48
3467	17819.31	-4897.17
3468	17814.09	-4901.32
3469	17799.19	-4911.46
3470	17778.75	-4925.38
3471	17772.25	-4930.64
3472	17766.73	-4936.90
3473	17762.33	-4944.01
3474	17748.84	-4970.48
3475	17743.31	-4981.35
3476	17741.47	-4984.90
3477	17739.59	-4988.42
3478	17737.66	-4991.92
3479	17735.69	-4995.39
3480	17734.79	-4996.93
3481	17734.36	-4997.66
3482	17733.89	-4998.47
3483	17732.98	-5000.00
3484	17732.97	-5000.02
3485	17732.11	-5001.44
3486	17731.25	-5002.85

№ точки	Координата X	Координата Y
3487	17730.37	-5004.26
3488	17730.28	-5004.40
3489	17721.78	-5016.81
3490	17715.86	-5025.46
3491	17715.67	-5025.74
3492	17715.43	-5026.04
3493	17706.41	-5037.07
3494	17699.44	-5045.59
3495	17699.19	-5045.89
3496	17698.95	-5046.14
3497	17681.30	-5064.31
3498	17681.06	-5064.56
3499	17680.80	-5064.79
3500	17661.72	-5081.34
3501	17661.39	-5081.62
3502	17660.99	-5081.91
3503	17640.86	-5096.57
3504	17640.35	-5096.94
3505	17639.87	-5097.23
3506	17623.58	-5107.08
3507	17618.43	-5110.19
3508	17618.33	-5110.25
3509	17621.12	-5111.68
3510	17623.52	-5112.91
3511	17623.22	-5113.06
3512	17618.09	-5110.40
3513	17618.07	-5110.41
3514	17620.24	-5124.32
3515	17621.04	-5143.22
3516	17619.89	-5143.27
3517	17619.89	-5148.73
3518	17618.29	-5148.73
3519	17616.45	-5151.66
3520	17618.44	-5153.32
3521	17611.36	-5161.79
3522	17612.37	-5162.59

№ точки	Координата X	Координата Y
3523	17601.52	-5177.79
3524	17600.14	-5176.80
3525	17592.22	-5187.39
3526	17571.67	-5214.86
3527	17560.96	-5207.31
3528	17561.71	-5206.31
3529	17556.82	-5201.44
3530	17548.32	-5192.98
3531	17536.01	-5180.20
3532	17518.80	-5162.32
3533	17516.41	-5159.83
3534	17516.04	-5160.01
3535	17516.40	-5160.40
3536	17483.41	-5176.51
3537	17483.20	-5175.82
3538	17466.45	-5183.89
3539	17454.95	-5189.43
3540	17454.49	-5189.63
3541	17442.98	-5194.56
3542	17442.45	-5194.79
3543	17441.99	-5194.94
3544	17430.12	-5198.84
3545	17429.54	-5199.03
3546	17429.00	-5199.16
3547	17416.80	-5202.00
3548	17416.30	-5202.12
3549	17415.79	-5202.19
3550	17403.30	-5203.98
3551	17402.85	-5204.04
3552	17402.32	-5204.07
3553	17400.91	-5204.15
3554	17389.85	-5204.75
3555	17389.27	-5204.78
3556	17388.64	-5204.76
3557	17376.24	-5204.34
3558	17375.69	-5204.32

№ точки	Координата X	Координата Y
3559	17375.19	-5204.26
3560	17362.87	-5202.76
3561	17362.86	-5202.76
3562	17362.20	-5202.68
3563	17361.65	-5202.56
3564	17352.47	-5200.61
3565	17352.41	-5200.70
3566	17340.08	-5220.80
3567	17330.44	-5236.52
3568	17320.08	-5253.56
3569	17310.09	-5270.01
3570	17306.41	-5276.91
3571	17304.16	-5281.14
3572	17302.56	-5283.94
3573	17292.33	-5301.92
3574	17282.70	-5318.83
3575	17252.37	-5302.70
3576	17224.73	-5288.01
3577	17194.56	-5272.73
3578	17043.19	-5196.06
3579	17045.26	-5191.51
3580	17048.44	-5184.52
3581	17051.54	-5177.69
3582	17059.85	-5159.41
3583	17063.26	-5151.91
3584	17077.77	-5120.90
3585	17101.15	-5070.91
3586	17096.25	-5068.83
3587	17061.72	-5055.19
3588	17000.00	-5035.26
3589	16995.31	-5033.97
3590	16990.62	-5032.71
3591	16985.91	-5031.48
3592	16981.20	-5030.28
3593	16977.00	-5029.23
3594	16976.49	-5029.10

№ точки	Координата X	Координата Y
3595	16974.64	-5028.65
3596	16971.76	-5027.96
3597	16967.03	-5026.84
3598	16962.29	-5025.76
3599	16957.55	-5024.70
3600	16954.24	-5023.98
3601	16952.80	-5023.67
3602	16948.04	-5022.67
3603	16945.68	-5022.19
3604	16943.28	-5021.70
3605	16938.51	-5020.76
3606	16934.74	-5020.04
3607	16933.73	-5019.85
3608	16932.21	-5019.56
3609	16928.95	-5018.96
3610	16924.17	-5018.11
3611	16922.13	-5017.76
3612	16920.28	-5017.44
3613	16919.38	-5017.28
3614	16918.03	-5017.06
3615	16916.68	-5016.84
3616	16914.58	-5016.49
3617	16909.78	-5015.72
3618	16907.37	-5015.35
3619	16904.97	-5014.99
3620	16902.98	-5014.69
3621	16900.16	-5014.28
3622	16895.44	-5013.62
3623	16895.35	-5013.60
3624	16895.30	-5013.60
3625	16890.53	-5012.95
3626	16888.30	-5012.67
3627	16887.24	-5012.53
3628	16885.71	-5012.34
3629	16883.17	-5012.03
3630	16880.89	-5011.75

№ точки	Координата X	Координата Y
3631	16876.06	-5011.19
3632	16871.23	-5010.66
3633	16871.22	-5010.66
3634	16871.21	-5010.66
3635	16866.39	-5010.16
3636	16863.55	-5009.88
3637	16861.99	-5009.73
3638	16861.55	-5009.69
3639	16861.20	-5009.65
3640	16860.23	-5009.57
3641	16856.71	-5009.24
3642	16851.87	-5008.83
3643	16847.02	-5008.45
3644	16735.47	-5000.00
3645	16638.18	-4992.63
3646	16632.19	-4992.14
3647	16628.97	-4991.83
3648	16626.21	-4991.57
3649	16620.70	-4990.97
3650	16620.24	-4990.92
3651	16618.53	-4990.71
3652	16614.28	-4990.20
3653	16613.32	-4990.07
3654	16608.32	-4989.40
3655	16604.04	-4988.76
3656	16602.38	-4988.52
3657	16601.07	-4988.31
3658	16596.45	-4987.56
3659	16590.53	-4986.53
3660	16584.62	-4985.42
3661	16578.73	-4984.24
3662	16572.86	-4982.98
3663	16569.97	-4982.32
3664	16567.00	-4981.64
3665	16561.16	-4980.23
3666	16556.96	-4979.16

№ точки	Координата X	Координата Y
3667	16555.34	-4978.75
3668	16554.27	-4978.46
3669	16549.54	-4977.18
3670	16543.76	-4975.55
3671	16538.00	-4973.84
3672	16532.26	-4972.05
3673	16530.67	-4971.53
3674	16526.55	-4970.19
3675	16522.03	-4968.66
3676	16520.86	-4968.26
3677	16515.20	-4966.25
3678	16509.80	-4964.26
3679	16509.56	-4964.17
3680	16503.95	-4962.02
3681	16499.66	-4960.31
3682	16498.37	-4959.80
3683	16493.87	-4957.94
3684	16492.82	-4957.50
3685	16490.84	-4956.65
3686	16487.30	-4955.14
3687	16481.81	-4952.70
3688	16479.87	-4951.81
3689	16476.35	-4950.19
3690	16471.71	-4947.98
3691	16470.93	-4947.61
3692	16465.53	-4944.96
3693	16461.52	-4942.92
3694	16460.18	-4942.24
3695	16454.86	-4939.45
3696	16453.55	-4938.75
3697	16449.57	-4936.59
3698	16444.32	-4933.67
3699	16439.11	-4930.68
3700	16433.94	-4927.62
3701	16433.28	-4927.22
3702	16428.81	-4924.49

№ точки	Координата X	Координата Y
3703	16423.72	-4921.30
3704	16418.67	-4918.04
3705	16415.43	-4915.89
3706	16413.67	-4914.72
3707	16410.36	-4912.47
3708	16408.71	-4911.33
3709	16406.76	-4909.97
3710	16403.79	-4907.88
3711	16399.88	-4905.07
3712	16398.91	-4904.37
3713	16395.19	-4901.61
3714	16391.12	-4898.95
3715	16387.97	-4896.11
3716	16384.57	-4893.46
3717	16379.89	-4889.69
3718	16375.25	-4885.87
3719	16373.83	-4884.67
3720	16370.67	-4881.99
3721	16368.58	-4880.18
3722	16366.13	-4878.05
3723	16361.65	-4874.06
3724	16359.02	-4871.65
3725	16357.21	-4870.00
3726	16355.95	-4868.82
3727	16352.83	-4865.89
3728	16350.33	-4863.48
3729	16348.51	-4861.72
3730	16345.18	-4858.43
3731	16344.23	-4857.50
3732	16343.03	-4856.28
3733	16340.02	-4853.22
3734	16335.89	-4848.92
3735	16335.86	-4848.88
3736	16335.27	-4848.26
3737	16334.16	-4847.08
3738	16331.75	-4844.50

№ точки	Координата X	Координата Y
3739	16329.63	-4842.17
3740	16327.70	-4840.06
3741	16323.71	-4835.57
3742	16320.41	-4831.75
3743	16319.94	-4831.28
3744	16319.40	-4830.58
3745	16317.40	-4828.21
3746	16315.91	-4826.43
3747	16312.09	-4821.79
3748	16308.34	-4817.10
3749	16233.46	-4872.77
3750	16114.53	-4707.18
3751	16097.69	-4683.74
3752	16111.57	-4674.24
3753	16176.98	-4629.49
3754	16177.29	-4629.45
3755	16145.09	-4576.27
3756	16110.32	-4513.58
3757	16073.15	-4441.51
3758	16053.91	-4395.55
3759	16027.13	-4302.59
3760	16015.97	-4242.71
3761	16011.15	-4185.28
3762	16011.90	-4100.67
3763	16020.78	-4024.15
3764	16048.40	-3895.75
3765	16055.72	-3837.56
3766	16057.92	-3732.37
3767	16056.93	-3688.64
3768	16061.46	-3673.30
3769	16061.45	-3673.31
3770	16029.02	-3700.35
3771	16010.59	-3715.72
3772	16003.15	-3721.93
3773	16000.00	-3718.44
3774	15971.72	-3687.15

№ точки	Координата X	Координата Y
3775	15943.70	-3656.15
3776	15934.23	-3620.52
3777	16000.00	-3577.02
3778	16108.86	-3505.03
3779	16116.24	-3500.15
3780	16117.38	-3501.56
3781	16150.59	-3542.81
3782	16151.25	-3543.62
3783	16176.87	-3575.44
3784	16185.76	-3569.81
3785	16187.98	-3568.41
3786	16187.99	-3568.40
3787	16188.43	-3568.12
3788	16188.60	-3568.02
3789	16197.10	-3562.63
3790	16218.67	-3550.86
3791	16247.47	-3538.30
3792	16255.55	-3535.36
3793	16263.74	-3532.37
3794	16271.94	-3529.38
3795	16275.17	-3528.39
3796	16290.35	-3523.71
3797	16299.52	-3520.88
3798	16302.66	-3519.92
3799	16380.81	-3498.20
3800	16742.43	-3394.07
3801	16743.15	-3393.86
3802	16766.69	-3388.08
3803	16778.11	-3387.16
3804	16806.50	-3376.91
3805	16918.77	-3320.81
3806	16938.73	-3296.61
3807	16939.03	-3295.09
3808	16951.53	-3281.08
3809	16955.32	-3276.48
3810	16965.12	-3264.61

№ точки	Координата X	Координата Y
3811	16979.10	-3247.66
3812	16969.08	-3230.05
3813	16949.08	-3238.51
3814	16879.63	-3267.91
3815	16877.65	-3268.75
3816	16853.45	-3277.85
3817	16851.28	-3278.47
3818	16849.39	-3279.17
3819	16849.36	-3279.18
3820	16849.33	-3279.19
3821	16841.95	-3281.14
3822	16828.60	-3284.97
3823	16824.14	-3285.87
3824	16820.36	-3286.87
3825	16820.21	-3286.91
3826	16820.04	-3286.94
3827	16813.07	-3288.10
3828	16803.26	-3290.07
3829	16796.07	-3290.92
3830	16790.46	-3291.85
3831	16784.80	-3292.25
3832	16777.59	-3293.10
3833	16767.41	-3293.47
3834	16760.38	-3293.97
3835	16756.47	-3293.88
3836	16751.76	-3294.05
3837	16737.42	-3293.42
3838	16730.23	-3293.25
3839	16728.32	-3293.02
3840	16725.93	-3292.92
3841	16700.55	-3289.73
3842	16700.29	-3289.70
3843	16632.21	-3278.35
3844	16562.27	-3264.39
3845	16559.45	-3263.59
3846	16556.64	-3262.77

№ точки	Координата X	Координата Y
3847	16553.83	-3261.94
3848	16551.03	-3261.08
3849	16545.82	-3259.42
3850	16540.64	-3257.69
3851	16535.48	-3255.89
3852	16535.27	-3255.82
3853	16535.21	-3255.80
3854	16535.13	-3255.77
3855	16530.34	-3254.02
3856	16525.23	-3252.09
3857	16520.15	-3250.08
3858	16515.09	-3248.00
3859	16510.07	-3245.85
3860	16507.23	-3244.61
3861	16504.41	-3243.34
3862	16501.60	-3242.05
3863	16498.80	-3240.74
3864	16496.00	-3239.40
3865	16493.22	-3238.05
3866	16490.45	-3236.67
3867	16487.69	-3235.28
3868	16484.94	-3233.86
3869	16483.37	-3233.03
3870	16483.28	-3232.99
3871	16483.20	-3232.94
3872	16482.20	-3232.42
3873	16479.47	-3230.96
3874	16476.76	-3229.48
3875	16474.05	-3227.97
3876	16471.36	-3226.45
3877	16468.68	-3224.90
3878	16466.01	-3223.34
3879	16462.04	-3220.96
3880	16458.80	-3218.97
3881	16458.65	-3218.88
3882	16458.54	-3218.80

№ точки	Координата X	Координата Y
3883	16458.11	-3218.54
3884	16454.20	-3216.07
3885	16450.32	-3213.56
3886	16446.47	-3211.00
3887	16442.65	-3208.40
3888	16438.86	-3205.75
3889	16435.13	-3203.08
3890	16435.09	-3203.06
3891	16372.32	-3157.60
3892	16366.69	-3153.52
3893	16367.15	-3153.24
3894	16394.45	-3136.74
3895	16384.36	-3129.41
3896	16366.84	-3116.69
3897	16363.93	-3114.57
3898	16363.26	-3114.09
3899	16347.71	-3102.94
3900	16331.63	-3091.12
3901	16330.07	-3089.98
3902	16328.49	-3088.84
3903	16322.15	-3084.23
3904	16302.20	-3069.74
3905	16301.59	-3069.30
3906	16292.39	-3073.38
3907	16292.29	-3073.42
3908	16292.11	-3073.42
3909	16280.80	-3073.22
3910	16280.74	-3073.22
3911	16279.77	-3073.30
3912	16275.24	-3073.65
3913	16273.33	-3073.10
3914	16257.40	-3072.83
3915	16251.03	-3066.59
3916	16214.60	-3056.03
3917	16208.66	-3054.12
3918	16207.58	-3053.66

№ точки	Координата X	Координата Y
3919	16206.50	-3053.21
3920	16202.91	-3051.69
3921	16197.42	-3048.71
3922	16192.20	-3045.29
3923	16187.32	-3041.41
3924	16182.80	-3037.11
3925	16178.15	-3031.53
3926	16169.90	-3021.61
3927	16169.66	-3021.33
3928	16168.33	-3019.73
3929	16163.78	-3014.21
3930	16149.98	-3023.38
3931	16142.74	-3013.06
3932	16136.70	-3004.46
3933	16132.27	-3006.29
3934	16132.41	-3006.50
3935	16133.14	-3007.42
3936	16131.28	-3008.58
3937	16129.17	-3015.80
3938	16122.97	-3019.16
3939	16119.93	-3011.39
3940	16097.74	-3020.56
3941	16000.00	-3060.96
3942	15960.01	-3077.49
3943	15958.79	-3077.99
3944	15871.26	-3114.17
3945	15866.15	-3116.27
3946	15865.59	-3116.50
3947	15864.08	-3134.71
3948	15864.08	-3142.33
3949	15864.28	-3144.05
3950	15866.65	-3164.08
3951	15866.65	-3171.87
3952	15866.65	-3172.72
3953	15858.79	-3172.85
3954	15857.55	-3172.87

№ точки	Координата X	Координата Y
3955	15854.15	-3172.93
3956	15854.12	-3175.14
3957	15854.11	-3176.12
3958	15807.36	-3177.91
3959	15760.58	-3177.51
3960	15750.73	-3176.83
3961	15733.10	-3175.61
3962	15720.60	-3174.75
3963	15664.40	-3169.76
3964	15598.76	-3164.48
3965	15585.99	-3163.06
3966	15586.05	-3162.09
3967	15586.13	-3160.91
3968	15519.19	-3155.67
3969	15501.14	-3154.25
3970	15498.58	-3154.05
3971	15495.90	-3153.84
3972	15494.53	-3153.73
3973	15494.53	-3153.69
3974	15495.31	-3142.83
3975	15495.49	-3140.35
3976	15484.93	-3139.57
3977	15484.28	-3139.52
3978	15481.13	-3139.29
3979	15481.30	-3137.07
3980	15481.75	-3131.26
3981	15483.47	-3108.89
3982	15449.89	-3106.31
3983	15431.87	-3104.93
3984	15431.87	-3104.95
3985	15431.21	-3113.13
3986	15429.84	-3130.17
3987	15428.47	-3147.28
3988	15425.36	-3147.05
3989	15425.24	-3148.29
3990	15425.13	-3148.29

№ точки	Координата X	Координата Y
3991	15418.48	-3147.77
3992	15417.36	-3163.69
3993	15383.80	-3145.05
3994	15385.19	-3124.86
3995	15387.02	-3098.33
3996	15387.87	-3086.01
3997	15387.39	-3085.98
3998	15385.53	-3085.83
3999	15384.60	-3085.74
4000	15383.68	-3085.63
4001	15382.75	-3085.50
4002	15381.83	-3085.34
4003	15380.92	-3085.16
4004	15380.01	-3084.95
4005	15379.10	-3084.72
4006	15378.21	-3084.46
4007	15377.32	-3084.18
4008	15376.44	-3083.87
4009	15375.56	-3083.55
4010	15374.70	-3083.20
4011	15373.84	-3082.82
4012	15373.00	-3082.43
4013	15372.16	-3082.01
4014	15371.34	-3081.57
4015	15370.53	-3081.11
4016	15369.73	-3080.62
4017	15368.95	-3080.12
4018	15368.18	-3079.59
4019	15367.42	-3079.04
4020	15366.68	-3078.48
4021	15365.95	-3077.89
4022	15365.24	-3077.29
4023	15364.55	-3076.67
4024	15363.87	-3076.02
4025	15363.21	-3075.36
4026	15362.57	-3074.69

№ точки	Координата X	Координата Y
4027	15361.94	-3073.99
4028	15361.34	-3073.28
4029	15360.75	-3072.56
4030	15360.19	-3071.82
4031	15359.64	-3071.06
4032	15359.11	-3070.29
4033	15358.61	-3069.50
4034	15358.12	-3068.71
4035	15357.66	-3067.90
4036	15357.22	-3067.07
4037	15356.80	-3066.24
4038	15356.40	-3065.40
4039	15356.03	-3064.54
4040	15355.68	-3063.68
4041	15355.35	-3062.80
4042	15355.05	-3061.92
4043	15354.76	-3061.03
4044	15354.51	-3060.13
4045	15354.27	-3059.23
4046	15354.06	-3058.32
4047	15353.88	-3057.41
4048	15353.72	-3056.49
4049	15353.58	-3055.56
4050	15353.47	-3054.64
4051	15353.39	-3053.71
4052	15353.33	-3052.78
4053	15353.29	-3051.85
4054	15353.28	-3050.91
4055	15353.29	-3049.98
4056	15353.33	-3049.05
4057	15353.39	-3048.12
4058	15353.48	-3047.19
4059	15353.59	-3046.26
4060	15353.73	-3045.34
4061	15353.89	-3044.42
4062	15354.08	-3043.50

№ точки	Координата X	Координата Y
4063	15363.53	-3000.00
4064	15363.57	-2999.81
4065	15372.04	-2960.87
4066	15372.14	-2960.29
4067	15372.19	-2959.70
4068	15372.20	-2959.11
4069	15372.17	-2958.52
4070	15372.09	-2957.94
4071	15371.96	-2957.36
4072	15371.78	-2956.80
4073	15371.57	-2956.25
4074	15371.31	-2955.72
4075	15371.01	-2955.21
4076	15370.67	-2954.72
4077	15370.29	-2954.27
4078	15369.88	-2953.85
4079	15369.43	-2953.46
4080	15368.96	-2953.10
4081	15368.46	-2952.79
4082	15367.94	-2952.51
4083	15367.40	-2952.28
4084	15366.84	-2952.09
4085	15366.26	-2951.94
4086	15365.68	-2951.84
4087	15365.09	-2951.79
4088	15364.50	-2951.78
4089	15363.91	-2951.82
4090	15363.33	-2951.91
4091	15362.75	-2952.04
4092	15362.19	-2952.21
4093	15361.64	-2952.43
4094	15361.11	-2952.70
4095	15360.61	-2953.00
4096	15360.12	-2953.34
4097	15359.67	-2953.72
4098	15357.48	-2955.68

№ точки	Координата X	Координата Y
4099	15355.26	-2957.60
4100	15353.00	-2959.49
4101	15350.72	-2961.34
4102	15348.41	-2963.15
4103	15346.08	-2964.93
4104	15343.71	-2966.68
4105	15341.32	-2968.39
4106	15339.19	-2969.86
4107	15337.04	-2971.31
4108	15334.86	-2972.73
4109	15332.67	-2974.12
4110	15330.46	-2975.48
4111	15328.23	-2976.80
4112	15325.98	-2978.10
4113	15323.72	-2979.37
4114	15321.44	-2980.60
4115	15319.14	-2981.81
4116	15316.83	-2982.98
4117	15314.50	-2984.12
4118	15312.15	-2985.23
4119	15309.79	-2986.31
4120	15307.42	-2987.35
4121	15305.03	-2988.36
4122	15302.62	-2989.34
4123	15300.21	-2990.29
4124	15298.74	-2990.84
4125	15297.78	-2991.20
4126	15295.34	-2992.08
4127	15292.89	-2992.93
4128	15290.42	-2993.74
4129	15287.95	-2994.52
4130	15285.46	-2995.27
4131	15282.97	-2995.98
4132	15280.46	-2996.66
4133	15277.95	-2997.30
4134	15275.43	-2997.91

№ точки	Координата X	Координата Y
4135	15272.90	-2998.48
4136	15270.36	-2999.02
4137	15267.81	-2999.53
4138	15265.26	-3000.00
4139	15262.99	-3000.39
4140	15260.71	-3000.75
4141	15258.26	-3001.11
4142	15255.81	-3001.43
4143	15253.35	-3001.72
4144	15250.89	-3001.99
4145	15248.42	-3002.21
4146	15245.96	-3002.41
4147	15243.49	-3002.58
4148	15241.01	-3002.71
4149	15000.42	-3014.01
4150	15000.00	-3014.03
4151	14937.52	-3016.96
4152	14737.65	-3016.31
4153	14737.59	-3017.39
4154	14737.32	-3022.87
4155	14735.91	-3051.88
4156	14735.66	-3057.11
4157	14734.60	-3072.96
4158	14731.74	-3072.98
4159	14731.34	-3084.67
4160	14730.85	-3098.51
4161	14730.49	-3109.10
4162	14722.86	-3113.99
4163	14714.60	-3117.66
4164	14708.84	-3119.60
4165	14705.85	-3119.95
4166	14688.80	-3125.75
4167	14677.02	-3128.32
4168	14671.05	-3129.25
4169	14668.00	-3129.59
4170	14652.16	-3128.26

№ точки	Координата X	Координата Y
4171	14638.44	-3128.09
4172	14638.38	-3131.87
4173	14631.70	-3131.80
4174	14631.70	-3131.50
4175	14591.52	-3131.07
4176	14579.10	-3131.51
4177	14539.81	-3131.09
4178	14516.93	-3130.84
4179	14516.41	-3126.12
4180	14513.75	-3119.15
4181	14512.01	-3114.60
4182	14507.31	-3108.81
4183	14501.33	-3104.28
4184	14499.47	-3102.57
4185	14496.38	-3098.66
4186	14496.01	-3097.98
4187	14490.49	-3087.79
4188	14481.86	-3078.83
4189	14469.79	-3066.30
4190	14468.43	-3064.40
4191	14476.08	-3037.85
4192	14484.82	-3009.15
4193	14487.26	-3008.12
4194	14490.87	-3009.55
4195	14492.65	-3000.00
4196	14498.54	-2968.38
4197	14497.54	-2967.24
4198	14500.15	-2960.68
4199	14500.48	-2959.86
4200	14501.22	-2958.01
4201	14507.14	-2953.37
4202	14478.31	-2933.76
4203	14456.38	-2918.80
4204	14441.43	-2908.60
4205	14440.85	-2908.20
4206	14440.73	-2908.53

№ точки	Координата X	Координата Y
4207	14437.39	-2917.94
4208	14432.67	-2931.23
4209	14416.02	-2978.09
4210	14415.28	-2980.17
4211	14404.53	-3017.41
4212	14404.67	-3017.47
4213	14404.28	-3018.29
4214	14403.89	-3019.64
4215	14359.95	-3111.53
4216	14359.49	-3112.20
4217	14356.90	-3117.68
4218	14354.82	-3122.06
4219	14351.24	-3129.62
4220	14347.27	-3138.00
4221	14341.10	-3139.03
4222	14303.65	-3145.30
4223	14275.10	-3150.07
4224	14258.29	-3153.49
4225	14256.22	-3155.18
4226	14254.64	-3156.46
4227	14248.91	-3157.25
4228	14237.03	-3158.88
4229	14234.47	-3157.67
4230	14233.90	-3157.40
4231	14227.91	-3156.93
4232	14202.22	-3148.72
4233	14202.59	-3147.35
4234	14198.44	-3147.75
4235	14188.32	-3148.74
4236	14188.32	-3151.84
4237	14169.36	-3153.79
4238	14137.33	-3152.77
4239	14136.18	-3155.42
4240	14122.81	-3153.17
4241	14115.05	-3151.87
4242	14113.53	-3133.09

№ точки	Координата X	Координата Y
4243	14110.12	-3132.99
4244	14070.69	-3131.88
4245	14053.10	-3131.38
4246	14022.90	-3130.53
4247	14022.90	-3131.22
4248	14022.90	-3148.57
4249	14022.91	-3163.43
4250	14022.91	-3185.58
4251	14022.91	-3187.35
4252	14014.37	-3187.24
4253	14001.16	-3187.06
4254	14000.00	-3187.06
4255	13981.97	-3187.07
4256	13980.40	-3187.08
4257	13912.51	-3187.13
4258	13897.88	-3187.14
4259	13896.49	-3187.13
4260	13851.87	-3186.81
4261	13837.04	-3186.71
4262	13820.71	-3186.65
4263	13805.48	-3186.59
4264	13793.01	-3186.54
4265	13785.76	-3186.67
4266	13785.67	-3186.67
4267	13750.11	-3187.29
4268	13649.49	-3187.35
4269	13606.62	-3187.38
4270	13598.57	-3187.38
4271	13597.35	-3186.00
4272	13595.22	-3183.59
4273	13593.25	-3181.37
4274	13590.20	-3177.93
4275	13590.15	-3171.99
4276	13586.19	-3172.02
4277	13574.03	-3172.12
4278	13520.78	-3172.57

№ точки	Координата X	Координата Y
4279	13509.12	-3173.80
4280	13416.50	-3173.43
4281	13398.62	-3172.98
4282	13251.82	-3173.50
4283	13229.53	-3174.28
4284	13080.05	-3176.11
4285	13065.97	-3176.28
4286	13051.71	-3175.24
4287	13019.86	-3175.46
4288	13018.25	-3175.48
4289	13000.00	-3174.77
4290	12996.12	-3174.62
4291	12990.21	-3174.39
4292	12987.26	-3174.36
4293	12962.16	-3174.11
4294	12928.01	-3174.28
4295	12905.80	-3174.39
4296	12872.73	-3174.49
4297	12871.06	-3175.49
4298	12845.80	-3175.89
4299	12845.80	-3176.36
4300	12845.81	-3187.58
4301	12845.81	-3193.41
4302	12845.82	-3209.11
4303	12845.82	-3210.93
4304	12872.35	-3210.93
4305	12872.49	-3228.60
4306	12872.64	-3247.56
4307	12800.06	-3241.79
4308	12724.03	-3229.74
4309	12646.63	-3210.67
4310	12629.10	-3205.04
4311	12623.93	-3182.72
4312	12621.72	-3173.17
4313	12616.25	-3149.59
4314	12609.43	-3120.13

№ точки	Координата X	Координата Y
4315	12594.25	-3115.65
4316	12567.81	-3107.85
4317	12555.03	-3104.07
4318	12524.43	-3095.04
4319	12524.69	-3098.31
4320	12524.88	-3101.57
4321	12525.00	-3104.85
4322	12525.04	-3108.12
4323	12525.06	-3113.90
4324	12523.11	-3114.04
4325	12522.56	-3114.08
4326	12518.38	-3114.42
4327	12515.28	-3114.68
4328	12504.38	-3116.62
4329	12503.42	-3116.35
4330	12451.03	-3091.21
4331	12457.47	-3068.14
4332	12475.83	-3002.36
4333	12473.92	-3000.00
4334	12471.92	-2997.53
4335	12469.53	-2994.58
4336	12456.18	-2978.56
4337	12442.83	-2962.53
4338	12429.99	-2947.12
4339	12429.48	-2946.51
4340	12429.39	-2946.40
4341	12416.13	-2930.49
4342	12407.19	-2919.77
4343	12393.23	-2900.61
4344	12389.62	-2895.24
4345	12385.90	-2889.08
4346	12385.41	-2888.12
4347	12383.11	-2883.60
4348	12381.45	-2885.57
4349	12379.61	-2887.07
4350	12379.60	-2887.08

№ точки	Координата X	Координата Y
4351	12378.63	-2887.87
4352	12377.93	-2888.44
4353	12377.66	-2887.78
4354	12350.99	-2899.56
4355	12340.74	-2873.50
4356	12332.43	-2878.57
4357	12323.30	-2884.14
4358	12321.67	-2885.13
4359	12306.63	-2863.53
4360	12301.52	-2856.20
4361	12294.27	-2841.35
4362	12286.74	-2825.94
4363	12274.32	-2800.52
4364	12267.25	-2786.05
4365	12264.71	-2782.54
4366	12260.55	-2776.80
4367	12249.69	-2761.81
4368	12246.26	-2757.08
4369	12245.60	-2754.59
4370	12238.40	-2727.31
4371	12249.48	-2715.39
4372	12261.90	-2707.57
4373	12278.13	-2697.35
4374	12279.49	-2696.49
4375	12290.40	-2688.43
4376	12221.78	-2576.79
4377	12210.93	-2572.60
4378	12186.10	-2562.99
4379	12155.02	-2549.11
4380	12154.18	-2549.42
4381	12153.30	-2549.72
4382	12152.40	-2549.99
4383	12151.50	-2550.23
4384	12150.58	-2550.44
4385	12149.67	-2550.62
4386	12148.74	-2550.78

№ точки	Координата X	Координата Y
4387	12147.82	-2550.91
4388	12146.89	-2551.00
4389	12145.95	-2551.07
4390	12145.02	-2551.11
4391	12144.08	-2551.12
4392	12143.15	-2551.10
4393	12142.22	-2551.05
4394	12141.28	-2550.97
4395	12140.35	-2550.87
4396	12139.43	-2550.73
4397	12138.51	-2550.57
4398	12137.59	-2550.38
4399	12136.68	-2550.15
4400	12135.78	-2549.90
4401	12134.89	-2549.63
4402	12134.00	-2549.32
4403	12133.13	-2548.99
4404	12132.27	-2548.63
4405	12131.42	-2548.24
4406	12130.58	-2547.83
4407	12129.75	-2547.39
4408	12128.94	-2546.93
4409	12128.14	-2546.44
4410	12127.36	-2545.92
4411	12126.59	-2545.38
4412	12123.59	-2543.20
4413	12123.54	-2543.17
4414	12120.75	-2541.14
4415	12053.67	-2492.37
4416	12051.97	-2491.12
4417	12050.29	-2489.85
4418	12048.62	-2488.56
4419	12046.97	-2487.25
4420	12045.34	-2485.93
4421	12043.71	-2484.58
4422	12042.11	-2483.21

№ точки	Координата X	Координата Y
4423	12040.52	-2481.83
4424	12022.74	-2466.16
4425	12017.78	-2470.70
4426	12005.12	-2459.43
4427	12000.00	-2454.88
4428	11990.19	-2446.16
4429	11975.68	-2433.25
4430	11979.93	-2428.44
4431	11927.99	-2382.67
4432	11922.43	-2377.77
4433	11841.71	-2306.64
4434	11767.74	-2241.47
4435	11727.19	-2208.38
4436	11722.70	-2205.24
4437	11684.27	-2178.45
4438	11683.40	-2177.94
4439	11672.15	-2171.29
4440	11639.20	-2151.83
4441	11598.91	-2130.05
4442	11495.09	-2073.93
4443	11491.79	-2072.13
4444	11490.80	-2071.58
4445	11489.93	-2071.10
4446	11489.25	-2070.72
4447	11488.51	-2070.30
4448	11485.25	-2068.45
4449	11482.00	-2066.57
4450	11481.78	-2066.43
4451	11479.74	-2065.24
4452	11475.42	-2062.64
4453	11457.71	-2085.08
4454	11454.71	-2088.88
4455	11415.48	-2057.88
4456	11434.11	-2034.27
4457	11431.25	-2032.06
4458	11426.65	-2028.40

№ точки	Координата X	Координата Y
4459	11422.09	-2024.68
4460	11417.59	-2020.90
4461	11413.14	-2017.06
4462	11408.73	-2013.17
4463	11404.38	-2009.22
4464	11400.08	-2005.21
4465	11395.83	-2001.14
4466	11394.81	-2000.14
4467	11394.66	-2000.00
4468	11394.50	-1999.84
4469	11391.64	-1997.02
4470	11387.50	-1992.85
4471	11383.41	-1988.62
4472	11379.38	-1984.34
4473	11375.41	-1980.01
4474	11371.49	-1975.62
4475	11367.63	-1971.18
4476	11363.83	-1966.70
4477	11360.09	-1962.16
4478	11356.41	-1957.58
4479	11352.79	-1952.95
4480	11349.23	-1948.27
4481	11345.73	-1943.55
4482	11342.92	-1939.65
4483	11342.91	-1939.64
4484	11342.80	-1939.50
4485	11342.72	-1939.37
4486	11342.29	-1938.78
4487	11338.91	-1933.96
4488	11335.60	-1929.10
4489	11332.35	-1924.20
4490	11329.17	-1919.26
4491	11326.05	-1914.28
4492	11323.00	-1909.25
4493	11321.24	-1906.27
4494	11321.13	-1906.11

№ точки	Координата X	Координата Y
4495	11321.09	-1906.04
4496	11321.05	-1905.97
4497	11320.97	-1905.82
4498	11320.01	-1904.19
4499	11317.09	-1899.09
4500	11314.23	-1893.95
4501	11311.45	-1888.77
4502	11308.73	-1883.56
4503	11306.08	-1878.31
4504	11303.50	-1873.03
4505	11302.56	-1871.05
4506	11302.52	-1870.97
4507	11302.43	-1870.80
4508	11302.36	-1870.64
4509	11302.32	-1870.55
4510	11300.98	-1867.71
4511	11300.22	-1866.03
4512	11300.42	-1866.00
4513	11299.98	-1864.95
4514	11299.74	-1864.99
4515	11277.71	-1869.26
4516	11272.19	-1870.43
4517	11271.86	-1870.36
4518	11270.47	-1870.04
4519	11264.50	-1870.90
4520	11253.84	-1800.99
4521	11254.23	-1800.93
4522	11275.27	-1797.72
4523	11275.28	-1797.72
4524	11274.81	-1796.05
4525	11274.80	-1796.00
4526	11273.30	-1790.35
4527	11271.87	-1784.62
4528	11271.20	-1781.80
4529	11270.56	-1778.97
4530	11269.96	-1776.13

№ точки	Координата X	Координата Y
4531	11269.40	-1773.33
4532	11267.52	-1773.66
4533	11263.01	-1747.74
4534	11264.90	-1733.26
4535	11265.08	-1731.87
4536	11264.97	-1715.64
4537	11264.97	-1715.56
4538	11264.98	-1715.48
4539	11266.97	-1692.45
4540	11270.37	-1666.92
4541	11244.08	-1673.92
4542	11235.16	-1676.29
4543	11224.02	-1673.88
4544	11215.06	-1658.36
4545	11216.33	-1641.38
4546	11217.24	-1629.20
4547	11216.71	-1629.58
4548	11163.74	-1667.66
4549	11160.63	-1669.89
4550	11162.13	-1661.67
4551	11162.19	-1661.36
4552	11170.07	-1614.49
4553	11171.08	-1608.51
4554	11173.73	-1606.60
4555	11223.68	-1570.66
4556	11226.94	-1552.62
4557	11231.44	-1543.05
4558	11184.71	-1541.77
4559	11185.99	-1534.45
4560	11193.53	-1491.53
4561	11196.55	-1474.31
4562	11196.62	-1473.88
4563	11196.63	-1473.84
4564	11196.88	-1472.44
4565	11199.20	-1459.22
4566	11202.11	-1440.35

№ точки	Координата X	Координата Y
4567	11203.13	-1440.53
4568	11248.15	-1448.30
4569	11280.46	-1453.88
4570	11281.33	-1454.00
4571	11282.20	-1454.09
4572	11283.08	-1454.13
4573	11283.96	-1454.12
4574	11284.84	-1454.07
4575	11285.71	-1453.98
4576	11286.58	-1453.84
4577	11287.44	-1453.66
4578	11288.29	-1453.44
4579	11289.13	-1453.17
4580	11289.95	-1452.86
4581	11290.76	-1452.51
4582	11291.55	-1452.13
4583	11292.32	-1451.70
4584	11293.06	-1451.23
4585	11293.78	-1450.73
4586	11294.48	-1450.19
4587	11294.97	-1449.78
4588	11298.85	-1444.89
4589	11300.68	-1439.22
4590	11300.73	-1439.24
4591	11302.53	-1425.77
4592	11315.48	-1328.68
4593	11316.34	-1322.21
4594	11320.53	-1290.79
4595	11322.81	-1273.66
4596	11333.67	-1192.26
4597	11333.79	-1191.40
4598	11332.54	-1191.29
4599	11331.53	-1191.33
4600	11331.14	-1191.34
4601	11331.16	-1191.17
4602	11328.31	-1190.91

№ точки	Координата X	Координата Y
4603	11328.38	-1190.46
4604	11331.34	-1171.53
4605	11331.44	-1170.89
4606	11331.46	-1170.74
4607	11331.48	-1170.70
4608	11332.96	-1167.72
4609	11333.13	-1167.37
4610	11333.19	-1166.98
4611	11334.04	-1161.30
4612	11338.63	-1140.32
4613	11340.80	-1130.44
4614	11342.22	-1122.94
4615	11346.71	-1099.14
4616	11346.83	-1098.37
4617	11346.92	-1097.74
4618	11350.66	-1073.32
4619	11350.83	-1055.99
4620	11354.31	-1033.07
4621	11369.93	-1015.45
4622	11377.98	-1002.79
4623	11378.59	-1000.00
4624	11378.64	-999.77
4625	11382.04	-984.07
4626	11386.89	-909.01
4627	11391.37	-839.71
4628	11390.99	-839.34
4629	11402.11	-840.66
4630	11402.60	-789.42
4631	11408.03	-789.39
4632	11407.55	-781.98
4633	11407.01	-774.58
4634	11406.43	-767.17
4635	11405.79	-759.78
4636	11389.05	-759.83
4637	11389.04	-759.63
4638	11388.56	-759.63

№ точки	Координата X	Координата Y
4639	11388.33	-749.64
4640	11398.32	-749.39
4641	11398.53	-749.38
4642	11397.20	-728.12
4643	11396.41	-728.10
4644	11390.87	-727.99
4645	11391.04	-714.91
4646	11391.59	-714.92
4647	11395.09	-715.00
4648	11395.09	-714.80
4649	11395.06	-713.08
4650	11395.01	-710.24
4651	11394.80	-710.21
4652	11394.98	-708.52
4653	11394.91	-704.37
4654	11399.32	-704.36
4655	11399.34	-704.36
4656	11398.63	-699.53
4657	11397.90	-694.71
4658	11397.15	-689.89
4659	11396.38	-685.07
4660	11395.59	-680.26
4661	11394.77	-675.45
4662	11393.93	-670.64
4663	11393.07	-665.84
4664	11392.18	-661.05
4665	11391.28	-656.25
4666	11390.80	-653.75
4667	11390.35	-651.46
4668	11389.40	-646.68
4669	11388.43	-641.90
4670	11388.21	-640.85
4671	11368.76	-641.23
4672	11368.14	-641.24
4673	11351.70	-644.07
4674	11345.49	-638.27

№ точки	Координата X	Координата Y
4675	11345.76	-637.30
4676	11328.01	-551.46
4677	11323.65	-521.07
4678	11318.60	-499.70
4679	11311.68	-487.74
4680	11333.79	-480.18
4681	11341.94	-477.40
4682	11340.40	-473.00
4683	11337.40	-464.56
4684	11334.36	-456.14
4685	11331.26	-447.75
4686	11328.11	-439.36
4687	11324.91	-431.00
4688	11321.67	-422.66
4689	11318.37	-414.34
4690	11315.03	-406.03
4691	11313.51	-402.31
4692	11311.64	-397.75
4693	11306.01	-384.35
4694	11305.62	-383.42
4695	11296.03	-388.16
4696	11293.93	-389.20
4697	11269.40	-401.34
4698	11267.95	-402.06
4699	11248.18	-361.23
4700	11250.15	-360.31
4701	11276.93	-347.79
4702	11281.15	-345.82
4703	11207.38	-196.89
4704	11206.29	-194.67
4705	11189.28	-186.38
4706	11172.02	-182.56
4707	11171.86	-182.04
4708	11165.02	-182.54
4709	11164.36	-182.59
4710	11163.76	-181.11

№ точки	Координата X	Координата Y
4711	11148.50	-143.98
4712	11148.05	-142.89
4713	11147.07	-140.50
4714	11145.19	-135.92
4715	11133.57	-107.64
4716	11128.55	-90.56
4717	11126.93	-91.47
4718	11125.96	-92.02
4719	11119.93	-95.42
4720	11118.37	-92.50
4721	11116.16	-92.90
4722	11114.70	-93.16
4723	11113.52	-93.36
4724	11111.99	-93.62
4725	11106.87	-94.42
4726	11105.60	-94.62
4727	11105.59	-94.60
4728	11101.40	-87.36
4729	11100.72	-86.19
4730	11100.59	-85.96
4731	11099.23	-83.61
4732	11097.32	-80.34
4733	11094.17	-74.97
4734	11094.16	-74.95
4735	11088.10	-62.70
4736	11087.72	-61.74
4737	11087.70	-61.69
4738	11089.74	-61.32
4739	11104.89	-58.57
4740	11105.49	-58.44
4741	11106.19	-58.28
4742	11108.90	-57.65
4743	11109.94	-57.40
4744	11110.59	-57.24
4745	11111.24	-57.08
4746	11111.60	-56.99

№ точки	Координата X	Координата Y
4747	11120.56	-54.35
4748	11101.78	-23.11
4749	11094.78	-17.58
4750	11093.93	-16.21
4751	11084.38	-0.76
4752	11083.93	0.00
4753	11075.00	15.24
4754	11073.15	18.40
4755	11073.62	18.86
4756	11073.80	19.04
4757	11073.55	19.64
4758	11071.22	25.15
4759	11071.17	25.27
4760	11069.25	30.32
4761	11068.44	32.44
4762	11068.24	32.76
4763	11061.68	43.54
4764	11058.80	48.15
4765	11053.33	56.72
4766	11048.40	64.25
4767	11042.40	73.15
4768	11041.07	75.07
4769	11037.76	79.86
4770	11033.05	86.52
4771	11029.90	90.55
4772	11023.43	99.69
4773	11001.71	128.76
4774	11000.00	131.04
4775	10999.03	132.34
4776	10999.84	133.61
4777	10997.22	137.17
4778	10987.49	150.36
4779	10982.73	154.18
4780	10924.16	232.58
4781	10908.71	245.48
4782	10896.09	256.01

№ точки	Координата X	Координата Y
4783	10838.87	303.77
4784	10836.37	305.86
4785	10836.95	306.24
4786	10840.33	308.47
4787	10841.05	308.94
4788	10845.70	311.99
4789	10844.05	313.93
4790	10839.89	318.81
4791	10836.60	322.67
4792	10826.87	334.09
4793	10821.12	340.85
4794	10810.16	353.75
4795	10808.94	355.19
4796	10808.37	354.78
4797	10807.38	354.06
4798	10807.22	353.95
4799	10802.44	350.37
4800	10802.28	350.25
4801	10799.23	349.22
4802	10787.17	363.59
4803	10767.17	387.43
4804	10759.89	395.79
4805	10758.86	396.49
4806	10748.91	403.26
4807	10737.66	410.93
4808	10722.52	423.07
4809	10718.21	425.71
4810	10716.96	426.51
4811	10707.15	432.85
4812	10690.47	441.82
4813	10686.22	445.57
4814	10685.76	445.97
4815	10674.61	434.23
4816	10670.82	431.19
4817	10669.97	430.51
4818	10669.83	430.08

№ точки	Координата X	Координата Y
4819	10663.56	410.85
4820	10635.27	324.16
4821	10632.03	314.23
4822	10625.57	294.44
4823	10633.85	285.90
4824	10635.46	283.76
4825	10650.89	263.19
4826	10686.27	216.04
4827	10692.29	208.01
4828	10710.69	183.53
4829	10710.67	173.47
4830	10736.14	139.58
4831	10755.32	114.07
4832	10768.27	96.84
4833	10774.94	87.97
4834	10777.22	84.91
4835	10779.48	81.84
4836	10781.71	78.75
4837	10783.92	75.64
4838	10786.10	72.51
4839	10788.26	69.37
4840	10790.40	66.21
4841	10792.51	63.04
4842	10799.86	51.57
4843	10806.89	39.92
4844	10808.40	37.25
4845	10813.60	28.07
4846	10821.05	14.50
4847	10835.73	1.22
4848	10837.07	0.00
4849	10844.47	-6.70
4850	10854.83	-15.86
4851	10865.71	-24.39
4852	10874.97	-30.79
4853	10877.09	-32.25
4854	10888.91	-39.41

№ точки	Координата X	Координата Y
4855	10893.41	-41.78
4856	10901.14	-45.86
4857	10913.74	-51.56
4858	10917.77	-53.10
4859	10926.65	-56.50
4860	10954.58	-97.31
4861	10956.00	-99.38
4862	10951.63	-98.42
4863	10938.54	-95.56
4864	10931.38	-93.49
4865	10921.37	-90.60
4866	10904.56	-84.50
4867	10888.20	-77.30
4868	10885.05	-75.66
4869	10877.65	-71.79
4870	10872.36	-69.03
4871	10870.56	-67.93
4872	10857.10	-59.72
4873	10842.77	-49.61
4874	10842.95	-50.25
4875	10895.19	-119.75
4876	10915.21	-146.38
4877	10924.46	-158.70
4878	10935.89	-173.90
4879	10948.95	-191.84
4880	10958.21	-204.56
4881	10964.65	-214.00
4882	10979.59	-235.88
4883	11000.00	-267.85
4884	11055.16	-367.08
4885	11101.03	-470.93
4886	11126.34	-546.13
4887	11129.80	-556.43
4888	11137.24	-578.53
4889	11153.21	-644.71
4890	11163.57	-711.99

№ точки	Координата X	Координата Y
4891	11164.68	-728.17
4892	11165.54	-740.60
4893	11168.25	-779.90
4894	11167.21	-847.97
4895	11160.46	-915.71
4896	11148.05	-982.64
4897	11146.66	-988.45
4898	11145.19	-994.24
4899	11143.62	-1000.00
4900	11135.04	-1026.36
4901	11134.25	-1028.78
4902	11122.57	-1056.70
4903	11108.64	-1083.57
4904	11092.56	-1109.21
4905	11074.45	-1133.46
4906	11074.40	-1133.52
4907	11065.03	-1144.59
4908	11065.01	-1144.61
4909	11064.99	-1144.63
4910	11055.41	-1155.10
4911	11055.15	-1155.38
4912	11054.91	-1155.62
4913	11044.86	-1165.75
4914	11044.79	-1165.81
4915	11037.08	-1173.07
4916	11036.94	-1173.20
4917	11036.83	-1173.30
4918	11029.11	-1180.16
4919	11028.81	-1180.42
4920	11028.41	-1180.75
4921	11020.46	-1187.40
4922	11020.42	-1187.43
4923	11014.05	-1192.51
4924	11013.74	-1192.76
4925	11013.50	-1192.94
4926	11006.93	-1198.00

№ точки	Координата X	Координата Y
4927	11006.92	-1198.01
4928	11006.91	-1198.02
4929	11000.15	-1203.04
4930	11000.02	-1203.14
4931	11000.00	-1203.15
4932	10983.78	-1214.15
4933	10970.03	-1223.46
4934	10969.92	-1223.54
4935	10969.81	-1223.61
4936	10938.57	-1241.67
4937	10938.44	-1241.74
4938	10938.30	-1241.81
4939	10905.74	-1257.65
4940	10873.10	-1270.48
4941	10872.30	-1270.72
4942	10839.48	-1280.49
4943	10836.72	-1281.06
4944	10805.20	-1287.58
4945	10805.13	-1287.60
4946	10805.06	-1287.61
4947	10772.22	-1291.52
4948	10770.30	-1291.75
4949	10765.03	-1292.12
4950	10759.76	-1292.42
4951	10758.83	-1287.71
4952	10758.62	-1286.63
4953	10757.56	-1281.26
4954	10750.47	-1281.52
4955	10749.73	-1281.55
4956	10749.13	-1281.56
4957	10742.34	-1281.67
4958	10741.90	-1281.68
4959	10741.34	-1281.68
4960	10734.63	-1281.66
4961	10734.07	-1281.66
4962	10649.13	-1280.71

№ точки	Координата X	Координата Y
4963	10643.59	-1280.63
4964	10641.35	-1280.60
4965	10611.95	-1280.19
4966	10610.40	-1286.72
4967	10606.40	-1303.62
4968	10603.70	-1315.04
4969	10593.07	-1314.91
4970	10551.96	-1314.39
4971	10533.87	-1314.16
4972	10523.58	-1314.03
4973	10478.47	-1313.47
4974	10478.63	-1308.68
4975	10479.44	-1284.24
4976	10479.54	-1281.10
4977	10446.54	-1281.12
4978	10123.57	-1280.23
4979	10122.84	-1283.10
4980	10011.12	-1274.63
4981	10000.00	-1273.79
4982	9956.74	-1270.51
4983	9930.59	-1268.53
4984	9892.40	-1265.64
4985	9874.75	-1264.30
4986	9818.45	-1260.03
4987	9747.06	-1254.62
4988	9747.04	-1255.12
4989	9746.44	-1272.01
4990	9726.07	-1274.77
4991	9681.48	-1278.22
4992	9675.45	-1275.45
4993	9674.64	-1299.04
4994	9673.92	-1320.06
4995	9673.75	-1325.01
4996	9643.74	-1328.40
4997	9596.43	-1334.56
4998	9596.24	-1332.70

№ точки	Координата X	Координата Y
4999	9594.14	-1312.44
5000	9591.09	-1282.98
5001	9588.06	-1253.76
5002	9569.25	-1252.73
5003	9549.96	-1251.67
5004	9549.77	-1254.07
5005	9537.91	-1253.81
5006	9536.27	-1253.77
5007	9494.95	-1252.85
5008	9485.16	-1242.59
5009	9485.15	-1242.58
5010	9484.25	-1241.65
5011	9489.35	-1146.26
5012	9489.49	-1143.66
5013	9530.08	-1123.80
5014	9530.80	-1123.45
5015	9544.58	-1124.09
5016	9548.77	-1124.29
5017	9549.14	-1124.31
5018	9551.36	-1124.42
5019	9552.96	-1124.41
5020	9557.49	-1000.00
5021	9560.92	-905.84
5022	9556.33	-901.88
5023	9542.75	-890.16
5024	9543.26	-869.95
5025	9558.05	-854.34
5026	9564.33	-847.72
5027	9564.34	-847.68
5028	9565.00	-591.30
5029	9556.01	-299.57
5030	9555.97	-298.98
5031	9555.91	-298.39
5032	9555.82	-297.81
5033	9555.70	-297.23
5034	9555.56	-296.66

№ точки	Координата X	Координата Y
5035	9555.38	-296.10
5036	9555.18	-295.55
5037	9554.95	-295.00
5038	9554.70	-294.47
5039	9554.42	-293.95
5040	9554.11	-293.45
5041	9553.78	-292.96
5042	9553.43	-292.49
5043	9553.05	-292.04
5044	9552.65	-291.61
5045	9552.23	-291.19
5046	9551.79	-290.80
5047	9551.34	-290.43
5048	9550.86	-290.08
5049	9550.37	-289.76
5050	9549.86	-289.46
5051	9549.34	-289.18
5052	9548.81	-288.93
5053	9548.26	-288.71
5054	9547.71	-288.52
5055	9547.14	-288.35
5056	9546.57	-288.21
5057	9545.99	-288.10
5058	9545.41	-288.02
5059	9544.82	-287.96
5060	9544.23	-287.94
5061	9543.64	-287.94
5062	9538.35	-288.10
5063	9536.70	-288.16
5064	9500.64	-289.27
5065	9497.80	-289.39
5066	9494.96	-289.55
5067	9492.12	-289.78
5068	9489.29	-290.05
5069	9486.47	-290.38
5070	9483.65	-290.76

№ точки	Координата X	Координата Y
5071	9480.84	-291.20
5072	9478.04	-291.69
5073	9475.24	-292.23
5074	9472.46	-292.83
5075	9469.69	-293.48
5076	9466.94	-294.18
5077	9464.19	-294.93
5078	9461.47	-295.73
5079	9458.75	-296.59
5080	9456.06	-297.50
5081	9453.38	-298.46
5082	9450.72	-299.47
5083	9448.08	-300.53
5084	9445.46	-301.63
5085	9442.86	-302.79
5086	9440.29	-304.00
5087	9437.74	-305.26
5088	9435.21	-306.56
5089	9432.71	-307.91
5090	9430.23	-309.31
5091	9427.78	-310.76
5092	9425.36	-312.25
5093	9422.97	-313.79
5094	9420.60	-315.37
5095	9418.27	-317.00
5096	9415.97	-318.67
5097	9371.95	-351.28
5098	9369.49	-353.04
5099	9367.00	-354.75
5100	9364.47	-356.41
5101	9361.91	-358.01
5102	9359.32	-359.56
5103	9356.69	-361.06
5104	9354.04	-362.51
5105	9351.35	-363.90
5106	9348.64	-365.23

№ точки	Координата X	Координата Y
5107	9345.90	-366.51
5108	9343.14	-367.74
5109	9340.35	-368.90
5110	9337.53	-370.01
5111	9334.70	-371.06
5112	9331.85	-372.05
5113	9328.97	-372.99
5114	9326.08	-373.86
5115	9323.17	-374.68
5116	9320.24	-375.43
5117	9317.30	-376.13
5118	9314.34	-376.77
5119	9311.37	-377.34
5120	9308.39	-377.85
5121	9305.41	-378.31
5122	9302.41	-378.70
5123	9299.40	-379.03
5124	9296.39	-379.30
5125	9293.38	-379.50
5126	9290.36	-379.65
5127	9287.34	-379.73
5128	9284.31	-379.75
5129	9281.29	-379.71
5130	9238.50	-378.43
5131	9236.28	-378.33
5132	9234.07	-378.17
5133	9231.86	-377.95
5134	9229.66	-377.67
5135	9227.46	-377.33
5136	9225.28	-376.92
5137	9223.11	-376.46
5138	9220.95	-375.94
5139	9218.81	-375.35
5140	9216.68	-374.71
5141	9214.58	-374.01
5142	9212.49	-373.25

№ точки	Координата X	Координата Y
5143	9210.43	-372.43
5144	9208.39	-371.56
5145	9206.37	-370.63
5146	9204.38	-369.64
5147	9000.00	-264.78
5148	8955.46	-241.93
5149	8943.14	-265.95
5150	8929.79	-259.10
5151	8915.35	-287.24
5152	8877.40	-361.20
5153	8867.78	-379.95
5154	8849.51	-415.55
5155	8799.94	-512.16
5156	8754.62	-600.49
5157	8711.24	-685.03
5158	8549.61	-1000.00
5159	8500.42	-1095.87
5160	8480.65	-1126.69
5161	8445.54	-1191.89
5162	8307.31	-1461.32
5163	8304.22	-1467.34
5164	8228.68	-1614.58
5165	8122.78	-1820.99
5166	8069.87	-1924.11
5167	8061.60	-1940.23
5168	8058.79	-1945.70
5169	8030.93	-2000.00
5170	8005.59	-2049.39
5171	8000.41	-2059.49
5172	8000.00	-2060.46
5173	7853.93	-2406.57
5174	7821.69	-2392.96
1	7817.44	-2391.16
5175	15400.59	-3459.98
5176	15391.10	-3599.66

№ точки	Координата X	Координата Y
5177	15388.01	-3599.44
5178	15352.43	-3596.91
5179	15349.49	-3596.70
5180	15358.92	-3457.01
5181	15362.25	-3457.25
5182	15396.49	-3459.69
5175	15400.59	-3459.98
5183	13842.77	-5738.75
5184	13850.40	-5739.03
5185	13852.14	-5762.30
5186	13852.06	-5761.27
5187	13851.91	-5761.28
5188	13853.35	-5770.27
5189	13850.11	-5803.01
5190	13820.22	-5823.57
5191	13809.63	-5830.85
5192	13809.83	-5825.90
5193	13810.22	-5815.97
5194	13810.13	-5806.59
5195	13809.81	-5798.31
5196	13809.54	-5797.22
5197	13808.21	-5783.83
5198	13806.65	-5779.95
5199	13805.17	-5775.88
5200	13803.74	-5771.65
5201	13802.89	-5769.18
5202	13802.45	-5767.70
5203	13801.85	-5764.41
5204	13801.39	-5759.76
5205	13801.10	-5755.11
5206	13801.05	-5752.77
5207	13801.28	-5750.00
5208	13802.10	-5744.43
5209	13802.77	-5741.24
5210	13803.23	-5739.89

№ точки	Координата X	Координата Y
5211	13804.21	-5739.05
5212	13805.58	-5738.36
5213	13807.58	-5737.94
5214	13819.97	-5738.20
5215	13832.55	-5738.34
5183	13842.77	-5738.75
5216	12198.41	-6477.66
5217	12203.66	-6477.49
5218	12189.32	-6567.28
5219	12170.86	-6721.28
5220	12168.12	-6744.10
5221	12170.93	-6749.13
5222	12172.70	-6748.12
5223	12174.08	-6747.33
5224	12176.88	-6752.66
5225	12175.32	-6753.68
5226	12175.23	-6753.90
5227	12173.37	-6758.31
5228	12172.96	-6758.06
5229	12172.88	-6758.01
5230	12172.81	-6757.97
5231	12170.01	-6765.62
5232	12059.82	-6829.46
5233	12017.72	-6853.85
5234	12005.47	-6861.42
5235	12000.00	-6864.80
5236	11994.65	-6868.11
5237	11994.79	-6868.45
5238	11995.09	-6869.21
5239	11995.13	-6869.32
5240	11933.61	-6893.74
5241	11833.84	-6933.34
5242	11827.40	-6793.64
5243	11869.88	-6774.09
5244	11916.39	-6752.68

№ точки	Координата X	Координата Y
5245	11916.58	-6752.59
5246	11925.62	-6749.17
5247	11922.10	-6670.93
5248	11919.09	-6610.67
5249	11918.27	-6594.28
5250	11918.13	-6591.48
5251	11917.35	-6574.46
5252	11913.43	-6489.08
5253	11915.23	-6488.99
5254	11990.79	-6485.04
5255	12000.00	-6484.68
5256	12073.17	-6481.83
5216	12198.41	-6477.66
5216	12198.41	-6477.66
5217	12203.66	-6477.49
5218	12189.32	-6567.28
5219	12170.86	-6721.28
5220	12168.12	-6744.10
5221	12170.93	-6749.13
5222	12172.70	-6748.12
5223	12174.08	-6747.33
5224	12176.88	-6752.66
5225	12175.32	-6753.68
5226	12175.23	-6753.90
5227	12173.37	-6758.31
5228	12172.96	-6758.06
5229	12172.88	-6758.01
5230	12172.81	-6757.97
5231	12170.01	-6765.62
5232	12059.82	-6829.46
5233	12017.72	-6853.85
5234	12005.47	-6861.42
5235	12000.00	-6864.80
5236	11994.65	-6868.11
5237	11994.79	-6868.45

№ точки	Координата X	Координата Y
5238	11995.09	-6869.21
5239	11995.13	-6869.32
5240	11933.61	-6893.74
5241	11833.84	-6933.34
5242	11827.40	-6793.64
5243	11869.88	-6774.09
5244	11916.39	-6752.68
5245	11916.58	-6752.59
5246	11925.62	-6749.17
5247	11922.10	-6670.93
5248	11919.09	-6610.67
5249	11918.27	-6594.28
5250	11918.13	-6591.48
5251	11917.35	-6574.46
5252	11913.43	-6489.08
5253	11915.23	-6488.99
5254	11990.79	-6485.04
5255	12000.00	-6484.68
5256	12073.17	-6481.83
5216	12198.41	-6477.66
5257	12581.85	-6594.28
5258	12600.99	-6585.24
5259	12606.68	-6582.55
5260	12623.46	-6629.46
5261	12607.35	-6634.44
5262	12605.65	-6635.59
5263	12601.58	-6640.61
5264	12594.63	-6649.17
5265	12585.37	-6649.43
5266	12560.41	-6649.79
5267	12560.68	-6604.18
5268	12560.72	-6597.70
5269	12571.37	-6595.98
5257	12581.85	-6594.28

№ точки	Координата X	Координата Y
5270	11684.61	-6024.73
5271	11677.63	-6033.00
5272	11670.85	-6037.31
5273	11652.66	-6048.77
5274	11652.33	-6048.98
5275	11656.62	-5977.50
5276	11661.47	-5896.79
5277	11661.75	-5889.80
5278	11662.95	-5859.78
5279	11682.11	-5861.01
5280	11694.54	-5871.43
5281	11694.23	-5876.52
5282	11709.09	-5877.52
5283	11733.35	-5879.71
5284	11740.22	-5885.57
5285	11737.19	-5903.94
5286	11723.61	-5960.66
5287	11719.35	-5981.03
5288	11698.04	-6000.00
5289	11694.53	-6003.12
5270	11684.61	-6024.73
5290	13233.31	-5665.32
5291	13231.31	-5667.71
5292	13231.27	-5667.76
5293	13231.26	-5667.77
5294	13229.36	-5670.05
5295	13225.52	-5673.24
5296	13201.57	-5684.49
5297	13179.29	-5691.32
5298	13160.70	-5690.21
5299	13160.19	-5690.18
5300	13135.69	-5695.24
5301	13135.09	-5695.45
5302	13133.93	-5695.85
5303	13114.94	-5702.47

№ точки	Координата X	Координата Y
5304	13107.67	-5704.94
5305	13106.97	-5705.17
5306	13100.65	-5707.32
5307	13094.44	-5708.20
5308	13093.84	-5708.29
5309	13092.37	-5708.50
5310	13091.83	-5708.96
5311	13091.81	-5708.99
5312	13091.22	-5709.49
5313	13081.60	-5720.86
5314	13081.53	-5720.95
5315	13080.51	-5722.16
5316	13079.10	-5724.50
5317	13076.60	-5726.25
5318	13076.50	-5726.32
5319	13074.39	-5727.80
5320	13073.13	-5727.97
5321	13072.96	-5727.99
5322	13065.46	-5728.98
5323	13059.29	-5731.83
5324	13059.16	-5731.89
5325	13058.01	-5732.42
5326	13050.84	-5739.51
5327	13046.57	-5742.26
5328	13045.57	-5742.90
5329	13044.26	-5743.74
5330	13039.61	-5745.24
5331	13029.35	-5744.79
5332	13029.34	-5744.79
5333	13029.33	-5744.79
5334	13024.79	-5744.59
5335	13021.40	-5744.74
5336	13015.73	-5745.93
5337	13005.59	-5751.77
5338	13003.31	-5753.08
5339	13003.30	-5753.09

№ точки	Координата X	Координата Y
5340	13002.48	-5753.56
5341	13000.23	-5755.32
5342	13000.00	-5755.45
5343	12975.70	-5769.11
5344	12970.35	-5772.12
5345	12960.22	-5779.48
5346	12955.39	-5782.98
5347	12944.80	-5790.68
5348	12899.07	-5818.23
5349	12881.26	-5826.15
5350	12867.50	-5832.27
5351	12865.76	-5832.52
5352	12864.53	-5832.69
5353	12865.37	-5835.21
5354	12865.50	-5835.60
5355	12859.61	-5836.02
5356	12857.10	-5836.20
5357	12856.06	-5836.38
5358	12852.71	-5836.94
5359	12846.06	-5841.32
5360	12845.40	-5841.76
5361	12837.33	-5844.30
5362	12836.26	-5845.25
5363	12836.25	-5845.26
5364	12835.45	-5845.97
5365	12828.97	-5851.74
5366	12824.95	-5853.56
5367	12824.92	-5853.58
5368	12824.90	-5853.60
5369	12820.10	-5857.20
5370	12817.64	-5858.56
5371	12815.40	-5859.80
5372	12813.75	-5860.04
5373	12813.05	-5860.14
5374	12811.14	-5860.42
5375	12807.80	-5860.90

№ точки	Координата X	Координата Y
5376	12801.58	-5862.70
5377	12795.36	-5864.50
5378	12789.51	-5867.33
5379	12783.20	-5871.00
5380	12776.66	-5876.34
5381	12773.40	-5879.00
5382	12761.40	-5886.20
5383	12751.79	-5889.20
5384	12747.30	-5890.60
5385	12745.84	-5891.11
5386	12737.80	-5893.90
5387	12736.80	-5897.50
5388	12720.00	-5898.90
5389	12672.36	-5905.15
5390	12671.92	-5900.36
5391	12662.10	-5901.20
5392	12655.70	-5902.70
5393	12643.80	-5906.10
5394	12639.51	-5907.28
5395	12639.50	-5907.28
5396	12639.48	-5907.29
5397	12636.90	-5908.00
5398	12633.80	-5908.80
5399	12625.60	-5912.20
5400	12620.50	-5914.20
5401	12618.33	-5914.47
5402	12618.32	-5914.47
5403	12615.60	-5914.80
5404	12614.10	-5914.80
5405	12613.21	-5914.70
5406	12613.20	-5914.70
5407	12613.17	-5914.69
5408	12610.60	-5914.40
5409	12607.69	-5913.62
5410	12607.66	-5913.61
5411	12607.64	-5913.61

№ точки	Координата X	Координата Y
5412	12606.50	-5913.30
5413	12595.20	-5909.60
5414	12593.50	-5909.00
5415	12589.38	-5907.40
5416	12587.94	-5907.00
5417	12587.89	-5906.99
5418	12587.87	-5906.98
5419	12587.75	-5906.95
5420	12566.14	-5900.94
5421	12553.01	-5898.63
5422	12548.82	-5898.02
5423	12546.60	-5898.60
5424	12539.40	-5899.90
5425	12531.56	-5899.75
5426	12530.95	-5899.74
5427	12523.40	-5899.60
5428	12517.20	-5899.10
5429	12514.73	-5898.57
5430	12514.67	-5898.55
5431	12510.70	-5897.70
5432	12505.00	-5897.20
5433	12500.90	-5897.50
5434	12496.80	-5897.50
5435	12492.50	-5896.80
5436	12490.40	-5896.10
5437	12482.80	-5894.60
5438	12482.18	-5894.42
5439	12482.17	-5894.42
5440	12481.57	-5894.24
5441	12480.96	-5894.07
5442	12479.70	-5893.70
5443	12474.95	-5891.71
5444	12469.90	-5889.60
5445	12463.50	-5887.00
5446	12455.90	-5884.30
5447	12452.28	-5882.73

№ точки	Координата X	Координата Y
5448	12450.60	-5882.00
5449	12448.62	-5880.79
5450	12443.40	-5877.60
5451	12429.80	-5869.80
5452	12425.90	-5867.60
5453	12422.24	-5865.41
5454	12417.20	-5862.40
5455	12416.24	-5861.95
5456	12415.25	-5861.48
5457	12413.80	-5860.80
5458	12411.10	-5859.80
5459	12409.97	-5859.47
5460	12408.85	-5859.14
5461	12408.13	-5858.92
5462	12406.70	-5858.50
5463	12403.20	-5857.70
5464	12401.57	-5857.31
5465	12400.70	-5857.10
5466	12399.95	-5856.81
5467	12395.10	-5854.90
5468	12388.91	-5851.77
5469	12386.80	-5850.70
5470	12379.80	-5845.55
5471	12378.10	-5844.30
5472	12372.10	-5839.90
5473	12371.82	-5839.65
5474	12353.48	-5825.85
5475	12353.38	-5825.78
5476	12351.60	-5824.50
5477	12348.89	-5821.90
5478	12346.30	-5819.40
5479	12343.43	-5815.06
5480	12342.06	-5813.00
5481	12340.90	-5811.24
5482	12340.90	-5811.23
5483	12340.87	-5811.19

№ точки	Координата X	Координата Y
5484	12337.70	-5806.40
5485	12334.10	-5802.00
5486	12329.60	-5797.50
5487	12321.67	-5790.77
5488	12317.00	-5786.80
5489	12302.40	-5774.10
5490	12291.51	-5764.03
5491	12289.10	-5761.80
5492	12270.70	-5743.69
5493	12270.10	-5743.10
5494	12270.03	-5743.04
5495	12267.60	-5740.70
5496	12261.10	-5733.90
5497	12255.20	-5725.40
5498	12249.94	-5715.20
5499	12248.40	-5712.20
5500	12241.30	-5696.60
5501	12228.80	-5674.00
5502	12219.50	-5653.50
5503	12216.90	-5645.70
5504	12215.25	-5639.02
5505	12213.60	-5632.30
5506	12209.60	-5619.90
5507	12206.27	-5611.77
5508	12204.40	-5607.20
5509	12199.40	-5596.60
5510	12196.40	-5587.20
5511	12195.00	-5577.80
5512	12193.80	-5563.70
5513	12193.58	-5561.83
5514	12193.56	-5561.58
5515	12193.50	-5561.14
5516	12193.20	-5558.50
5517	12192.61	-5553.84
5518	12192.61	-5553.81
5519	12192.57	-5553.53

№ точки	Координата X	Координата Y
5520	12192.48	-5552.76
5521	12191.80	-5547.40
5522	12189.96	-5534.21
5523	12189.10	-5528.10
5524	12188.54	-5520.43
5525	12187.90	-5511.60
5526	12187.23	-5499.76
5527	12186.60	-5488.50
5528	12185.70	-5478.00
5529	12183.70	-5450.00
5530	12183.46	-5445.75
5531	12183.41	-5444.83
5532	12177.65	-5428.76
5533	12177.48	-5426.22
5534	12177.48	-5426.15
5535	12177.45	-5425.72
5536	12177.45	-5425.63
5537	12177.12	-5420.65
5538	12176.03	-5405.87
5539	12175.59	-5399.82
5540	12166.77	-5299.33
5541	12164.93	-5278.37
5542	12165.20	-5268.82
5543	12164.54	-5260.91
5544	12163.36	-5236.85
5545	12162.02	-5232.49
5546	12161.28	-5204.69
5547	12158.26	-5185.62
5548	12157.49	-5180.74
5549	12157.75	-5179.63
5550	12158.33	-5177.22
5551	12158.23	-5175.76
5552	12158.21	-5175.47
5553	12158.18	-5175.02
5554	12158.18	-5174.99
5555	12158.10	-5173.71

№ точки	Координата X	Координата Y
5556	12157.95	-5169.49
5557	12157.90	-5168.01
5558	12158.00	-5160.91
5559	12156.90	-5153.31
5560	12156.23	-5150.45
5561	12154.10	-5141.31
5562	12145.80	-5047.21
5563	12146.60	-5040.71
5564	12146.10	-5030.61
5565	12145.10	-5025.01
5566	12143.70	-5019.71
5567	12142.60	-5017.11
5568	12139.74	-5000.00
5569	12137.19	-4984.65
5570	12134.88	-4970.84
5571	12131.19	-4948.70
5572	12130.56	-4944.92
5573	12130.44	-4944.68
5574	12129.22	-4942.28
5575	12127.62	-4932.70
5576	12127.01	-4929.08
5577	12122.86	-4921.08
5578	12115.74	-4908.44
5579	12115.69	-4900.70
5580	12115.67	-4898.03
5581	12115.73	-4897.72
5582	12118.46	-4884.41
5583	12117.76	-4878.89
5584	12117.75	-4878.83
5585	12113.01	-4855.05
5586	12112.86	-4854.03
5587	12112.39	-4850.80
5588	12111.12	-4846.50
5589	12110.19	-4843.34
5590	12108.03	-4825.76
5591	12104.14	-4816.22

№ точки	Координата X	Координата Y
5592	12101.06	-4808.66
5593	12101.06	-4787.84
5594	12098.21	-4782.10
5595	12094.54	-4774.72
5596	12089.25	-4754.45
5597	12089.23	-4754.03
5598	12088.74	-4742.41
5599	12091.27	-4734.86
5600	12091.50	-4734.17
5601	12091.40	-4728.01
5602	12089.14	-4721.93
5603	12082.97	-4715.68
5604	12082.43	-4706.07
5605	12082.26	-4702.96
5606	12081.64	-4700.19
5607	12079.55	-4690.83
5608	12079.82	-4686.40
5609	12080.12	-4681.43
5610	12073.95	-4668.29
5611	12073.00	-4666.26
5612	12074.53	-4656.82
5613	12072.35	-4646.85
5614	12071.40	-4642.49
5615	12071.59	-4640.63
5616	12071.95	-4637.01
5617	12070.37	-4634.12
5618	12068.80	-4631.24
5619	12069.30	-4624.52
5620	12060.31	-4539.09
5621	12054.30	-4481.95
5622	12054.30	-4481.92
5623	12053.89	-4473.74
5624	12053.53	-4466.60
5625	12045.26	-4440.69
5626	12045.39	-4438.42
5627	12045.96	-4428.11

№ точки	Координата X	Координата Y
5628	12041.16	-4392.96
5629	12039.10	-4377.92
5630	12036.92	-4363.19
5631	12035.74	-4355.20
5632	12035.82	-4328.21
5633	12031.22	-4307.35
5634	12032.20	-4295.77
5635	12032.68	-4290.01
5636	12031.12	-4280.30
5637	12025.29	-4272.21
5638	12024.52	-4268.05
5639	12028.12	-4258.66
5640	12028.51	-4249.87
5641	12025.94	-4241.81
5642	12026.01	-4237.69
5643	12026.13	-4231.34
5644	12024.87	-4222.01
5645	12024.27	-4217.60
5646	12023.84	-4216.48
5647	12023.79	-4216.15
5648	12023.64	-4215.18
5649	12023.71	-4214.84
5650	12023.78	-4214.48
5651	12021.82	-4205.17
5652	12020.05	-4196.78
5653	12017.73	-4191.26
5654	12017.05	-4187.40
5655	12016.52	-4184.35
5656	12017.75	-4173.88
5657	12017.56	-4172.84
5658	12016.17	-4165.19
5659	12015.86	-4150.05
5660	12014.11	-4143.64
5661	12013.49	-4141.37
5662	12013.81	-4134.71
5663	12013.92	-4132.34

№ точки	Координата X	Координата Y
5664	12014.73	-4129.67
5665	12014.96	-4128.93
5666	12016.53	-4123.76
5667	12015.92	-4121.52
5668	12015.66	-4120.56
5669	12016.71	-4113.04
5670	12016.70	-4112.43
5671	12016.69	-4112.07
5672	12010.20	-4088.45
5673	12017.19	-4080.75
5674	12017.22	-4080.00
5675	12019.03	-4035.28
5676	12022.58	-4019.71
5677	12023.49	-4008.23
5678	12028.40	-4000.00
5679	12038.95	-3982.30
5680	12045.70	-3961.73
5681	12052.59	-3924.39
5682	12074.42	-3866.18
5683	12094.28	-3791.85
5684	12106.41	-3757.49
5685	12148.82	-3656.25
5686	12149.05	-3655.71
5687	12149.18	-3655.45
5688	12154.46	-3645.13
5689	12186.71	-3580.24
5690	12206.61	-3540.70
5691	12216.24	-3521.56
5692	12221.24	-3511.62
5693	12221.26	-3511.59
5694	12225.06	-3506.45
5695	12242.80	-3482.44
5696	12247.36	-3476.27
5697	12250.35	-3471.50
5698	12271.10	-3438.48
5699	12271.34	-3438.09

№ точки	Координата X	Координата Y
5700	12272.92	-3434.66
5701	12273.90	-3432.53
5702	12278.15	-3412.36
5703	12282.98	-3407.19
5704	12293.15	-3383.51
5705	12302.46	-3361.84
5706	12312.19	-3341.74
5707	12318.20	-3329.32
5708	12340.18	-3283.69
5709	12340.82	-3282.36
5710	12343.87	-3278.54
5711	12346.89	-3274.71
5712	12349.88	-3270.84
5713	12352.79	-3267.02
5714	12350.42	-3265.13
5715	12360.17	-3252.65
5716	12360.18	-3252.63
5717	12360.22	-3252.58
5718	12364.42	-3247.20
5719	12370.11	-3242.98
5720	12373.20	-3240.69
5721	12382.82	-3235.57
5722	12395.02	-3231.98
5723	12396.74	-3231.64
5724	12399.04	-3231.18
5725	12411.53	-3229.99
5726	12411.57	-3229.99
5727	12411.80	-3230.00
5728	12412.04	-3230.01
5729	12415.84	-3230.13
5730	12422.57	-3230.35
5731	12433.73	-3232.34
5732	12441.38	-3235.32
5733	12447.44	-3238.71
5734	12455.18	-3243.04
5735	12464.65	-3246.69

№ точки	Координата X	Координата Y
5736	12471.08	-3249.17
5737	12472.29	-3249.47
5738	12480.04	-3251.40
5739	12483.47	-3253.83
5740	12484.09	-3254.27
5741	12484.38	-3254.47
5742	12484.43	-3254.51
5743	12485.99	-3255.09
5744	12490.91	-3256.94
5745	12502.25	-3259.24
5746	12502.49	-3259.29
5747	12503.09	-3259.47
5748	12511.77	-3262.07
5749	12516.98	-3263.57
5750	12517.18	-3263.63
5751	12517.94	-3263.85
5752	12520.05	-3264.46
5753	12520.62	-3265.06
5754	12521.27	-3265.73
5755	12523.29	-3266.50
5756	12523.82	-3266.55
5757	12526.12	-3266.77
5758	12532.99	-3269.54
5759	12555.53	-3278.62
5760	12576.93	-3287.71
5761	12577.95	-3288.14
5762	12585.33	-3290.92
5763	12617.66	-3303.07
5764	12676.34	-3320.41
5765	12687.31	-3322.93
5766	12707.59	-3327.60
5767	12738.08	-3333.67
5768	12772.73	-3338.31
5769	12825.48	-3344.50
5770	12827.21	-3344.65
5771	12845.66	-3346.19

№ точки	Координата X	Координата Y
5772	12873.25	-3348.11
5773	12899.50	-3349.00
5774	12904.35	-3349.17
5775	12971.41	-3347.62
5776	13000.00	-3346.61
5777	13013.14	-3346.14
5778	13067.51	-3344.30
5779	13067.54	-3344.30
5780	13067.55	-3344.30
5781	13067.62	-3344.30
5782	13075.24	-3344.04
5783	13114.36	-3343.45
5784	13116.11	-3342.73
5785	13116.15	-3342.71
5786	13116.16	-3342.70
5787	13125.66	-3338.78
5788	13139.18	-3338.50
5789	13139.20	-3338.50
5790	13149.01	-3338.30
5791	13163.34	-3337.02
5792	13177.27	-3345.05
5793	13183.49	-3344.59
5794	13203.36	-3346.16
5795	13203.38	-3346.16
5796	13203.41	-3346.16
5797	13205.07	-3346.29
5798	13235.83	-3346.59
5799	13240.76	-3346.38
5800	13252.65	-3345.86
5801	13300.77	-3342.63
5802	13300.83	-3342.63
5803	13300.84	-3342.63
5804	13321.72	-3341.23
5805	13353.43	-3339.10
5806	13380.36	-3336.50
5807	13398.97	-3335.72

№ точки	Координата X	Координата Y
5808	13415.90	-3334.88
5809	13428.58	-3334.75
5810	13428.62	-3334.75
5811	13428.82	-3334.76
5812	13439.33	-3335.12
5813	13443.57	-3335.65
5814	13444.60	-3335.78
5815	13444.61	-3335.79
5816	13444.63	-3335.79
5817	13444.67	-3335.79
5818	13444.69	-3335.79
5819	13446.76	-3336.06
5820	13447.99	-3336.21
5821	13448.60	-3336.23
5822	13451.31	-3336.34
5823	13451.32	-3336.34
5824	13451.33	-3336.34
5825	13451.35	-3336.34
5826	13451.36	-3336.35
5827	13466.44	-3336.95
5828	13470.71	-3337.23
5829	13471.48	-3337.28
5830	13479.39	-3337.81
5831	13502.16	-3338.88
5832	13516.98	-3340.00
5833	13544.65	-3341.62
5834	13544.66	-3341.58
5835	13546.19	-3336.66
5836	13548.09	-3333.10
5837	13550.07	-3330.37
5838	13550.09	-3330.35
5839	13550.11	-3330.32
5840	13550.49	-3329.80
5841	13550.86	-3329.51
5842	13550.87	-3329.51
5843	13551.10	-3329.33

№ точки	Координата X	Координата Y
5844	13554.41	-3326.75
5845	13554.91	-3326.43
5846	13554.94	-3326.41
5847	13558.20	-3324.34
5848	13559.56	-3323.72
5849	13559.57	-3323.71
5850	13560.98	-3323.07
5851	13567.67	-3321.54
5852	13569.35	-3321.50
5853	13569.36	-3321.50
5854	13569.45	-3321.50
5855	13581.32	-3321.22
5856	13594.09	-3320.78
5857	13599.14	-3321.41
5858	13599.59	-3321.55
5859	13599.64	-3321.57
5860	13599.65	-3321.57
5861	13604.83	-3323.19
5862	13607.74	-3325.00
5863	13609.13	-3325.86
5864	13611.23	-3327.98
5865	13611.24	-3327.99
5866	13611.27	-3328.02
5867	13612.54	-3328.15
5868	13644.64	-3325.86
5869	13650.55	-3325.62
5870	13657.29	-3325.35
5871	13668.39	-3325.48
5872	13671.67	-3325.74
5873	13680.91	-3326.80
5874	13687.65	-3327.58
5875	13696.06	-3331.06
5876	13707.20	-3335.67
5877	13724.44	-3348.53
5878	13727.61	-3351.76
5879	13729.73	-3353.92

№ точки	Координата X	Координата Y
5880	13732.27	-3357.91
5881	13732.85	-3358.81
5882	13733.84	-3361.03
5883	13737.13	-3368.44
5884	13739.49	-3380.77
5885	13736.73	-3391.31
5886	13736.73	-3391.32
5887	13735.74	-3396.51
5888	13735.25	-3398.49
5889	13732.87	-3408.21
5890	13732.28	-3409.80
5891	13731.67	-3410.89
5892	13731.20	-3411.74
5893	13731.06	-3411.98
5894	13726.74	-3416.98
5895	13725.93	-3417.91
5896	13713.36	-3427.91
5897	13700.53	-3437.44
5898	13700.28	-3437.21
5899	13686.17	-3448.35
5900	13681.35	-3452.33
5901	13675.32	-3457.32
5902	13675.39	-3457.56
5903	13657.00	-3473.30
5904	13656.81	-3473.13
5905	13645.35	-3482.98
5906	13636.05	-3491.42
5907	13636.03	-3491.44
5908	13636.01	-3491.45
5909	13614.02	-3511.41
5910	13578.70	-3544.07
5911	13578.84	-3544.28
5912	13574.40	-3548.54
5913	13574.31	-3548.40
5914	13574.25	-3548.32
5915	13548.06	-3573.39

№ точки	Координата X	Координата Y
5916	13544.87	-3576.57
5917	13544.80	-3576.64
5918	13544.77	-3576.68
5919	13539.51	-3581.92
5920	13529.77	-3591.97
5921	13529.56	-3592.19
5922	13529.54	-3592.20
5923	13529.52	-3592.23
5924	13529.50	-3592.25
5925	13529.45	-3592.30
5926	13529.43	-3592.32
5927	13520.58	-3601.45
5928	13520.57	-3601.46
5929	13520.61	-3601.48
5930	13520.63	-3601.49
5931	13520.79	-3601.58
5932	13520.73	-3601.64
5933	13518.68	-3603.89
5934	13518.52	-3603.68
5935	13506.44	-3616.31
5936	13494.98	-3628.28
5937	13487.84	-3636.08
5938	13487.83	-3636.10
5939	13487.72	-3636.21
5940	13487.42	-3636.54
5941	13477.83	-3648.35
5942	13477.95	-3648.42
5943	13478.02	-3648.46
5944	13473.26	-3654.28
5945	13473.17	-3654.19
5946	13473.08	-3654.10
5947	13456.49	-3675.61
5948	13445.91	-3690.37
5949	13435.72	-3705.43
5950	13435.92	-3705.51
5951	13434.31	-3707.97

№ точки	Координата X	Координата Y
5952	13434.12	-3707.86
5953	13430.25	-3714.05
5954	13430.24	-3714.06
5955	13426.06	-3720.74
5956	13413.59	-3741.32
5957	13392.05	-3778.40
5958	13392.22	-3778.88
5959	13391.63	-3784.77
5960	13376.66	-3811.40
5961	13371.88	-3814.92
5962	13371.38	-3815.04
5963	13356.90	-3841.22
5964	13325.64	-3899.68
5965	13318.28	-3913.89
5966	13318.27	-3913.91
5967	13304.87	-3939.79
5968	13302.18	-3945.25
5969	13299.55	-3950.58
5970	13295.11	-3960.23
5971	13295.11	-3960.24
5972	13291.44	-3968.22
5973	13283.34	-3986.31
5974	13278.57	-4000.00
5975	13277.23	-4003.50
5976	13274.77	-4009.97
5977	13269.38	-4023.99
5978	13268.42	-4026.48
5979	13267.27	-4029.85
5980	13264.67	-4037.43
5981	13263.53	-4041.05
5982	13257.96	-4058.76
5983	13255.21	-4069.16
5984	13248.26	-4094.29
5985	13247.51	-4096.98
5986	13246.18	-4102.05
5987	13241.48	-4119.97

№ точки	Координата X	Координата Y
5988	13240.91	-4122.30
5989	13236.03	-4139.51
5990	13223.46	-4185.61
5991	13222.51	-4188.98
5992	13212.23	-4225.85
5993	13209.11	-4237.05
5994	13207.70	-4242.57
5995	13201.74	-4266.00
5996	13199.66	-4273.94
5997	13197.55	-4282.00
5998	13195.39	-4291.02
5999	13192.03	-4309.18
6000	13190.69	-4316.42
6001	13189.86	-4322.40
6002	13187.64	-4338.27
6003	13185.87	-4357.70
6004	13184.34	-4378.65
6005	13184.09	-4386.78
6006	13186.76	-4387.29
6007	13185.99	-4410.15
6008	13185.73	-4421.29
6009	13185.49	-4431.74
6010	13185.87	-4447.36
6011	13186.73	-4458.53
6012	13187.14	-4463.87
6013	13190.44	-4493.59
6014	13188.41	-4494.60
6015	13190.57	-4506.05
6016	13195.52	-4532.32
6017	13196.81	-4538.72
6018	13197.55	-4542.40
6019	13198.82	-4548.71
6020	13201.29	-4558.68
6021	13205.10	-4574.06
6022	13207.20	-4580.46
6023	13215.58	-4609.67

№ точки	Координата X	Координата Y
6024	13216.35	-4610.55
6025	13219.14	-4612.59
6026	13219.79	-4613.23
6027	13220.66	-4614.11
6028	13228.29	-4637.55
6029	13229.30	-4640.65
6030	13229.81	-4642.94
6031	13229.75	-4643.38
6032	13229.56	-4644.72
6033	13228.79	-4647.77
6034	13228.75	-4648.46
6035	13228.67	-4649.80
6036	13229.20	-4651.20
6037	13237.30	-4672.40
6038	13241.93	-4683.71
6039	13245.94	-4693.48
6040	13254.07	-4712.03
6041	13262.83	-4729.04
6042	13272.35	-4747.08
6043	13283.28	-4764.86
6044	13290.26	-4775.78
6045	13298.78	-4787.62
6046	13301.31	-4791.15
6047	13303.83	-4795.81
6048	13304.16	-4796.18
6049	13304.71	-4796.81
6050	13307.37	-4794.94
6051	13315.57	-4805.34
6052	13337.55	-4830.53
6053	13356.67	-4852.46
6054	13367.37	-4864.09
6055	13373.22	-4870.45
6056	13396.57	-4891.69
6057	13424.59	-4916.75
6058	13447.94	-4935.86
6059	13481.91	-4963.05

№ точки	Координата X	Координата Y
6060	13512.05	-4986.41
6061	13515.63	-4988.95
6062	13524.90	-4995.55
6063	13531.16	-5000.00
6064	13585.78	-5035.25
6065	13593.66	-5040.33
6066	13625.17	-5051.86
6067	13635.16	-5055.52
6068	13636.41	-5055.70
6069	13665.49	-5059.78
6070	13680.50	-5072.28
6071	13695.89	-5078.33
6072	13696.06	-5077.93
6073	13723.65	-5087.71
6074	13735.24	-5094.82
6075	13736.17	-5095.39
6076	13741.53	-5098.68
6077	13766.15	-5116.32
6078	13793.95	-5133.90
6079	13798.03	-5139.94
6080	13802.43	-5148.87
6081	13802.65	-5149.31
6082	13803.32	-5150.68
6083	13803.36	-5150.75
6084	13806.32	-5156.19
6085	13809.93	-5159.07
6086	13810.99	-5161.38
6087	13811.05	-5161.52
6088	13811.06	-5161.54
6089	13811.07	-5161.56
6090	13813.63	-5167.14
6091	13813.03	-5169.56
6092	13813.00	-5169.71
6093	13812.37	-5172.25
6094	13817.02	-5186.80
6095	13818.43	-5189.74

№ точки	Координата X	Координата Y
6096	13818.50	-5189.89
6097	13820.32	-5193.68
6098	13832.90	-5234.95
6099	13835.17	-5246.30
6100	13835.18	-5246.34
6101	13835.62	-5248.52
6102	13837.01	-5255.49
6103	13837.90	-5261.90
6104	13838.05	-5263.05
6105	13838.06	-5263.05
6106	13840.39	-5279.95
6107	13839.55	-5303.61
6108	13839.55	-5303.63
6109	13839.55	-5303.66
6110	13839.49	-5305.38
6111	13839.46	-5306.07
6112	13838.29	-5339.22
6113	13835.86	-5349.41
6114	13831.22	-5362.57
6115	13831.04	-5363.09
6116	13830.86	-5363.59
6117	13830.50	-5364.62
6118	13824.39	-5375.31
6119	13814.72	-5388.09
6120	13811.80	-5391.95
6121	13811.69	-5392.09
6122	13808.41	-5396.43
6123	13807.91	-5398.43
6124	13807.88	-5398.56
6125	13807.62	-5399.61
6126	13806.18	-5405.41
6127	13805.18	-5405.02
6128	13804.92	-5405.70
6129	13804.81	-5406.67
6130	13804.81	-5406.69
6131	13804.80	-5406.70

№ точки	Координата X	Координата Y
6132	13803.47	-5418.31
6133	13804.28	-5423.81
6134	13804.28	-5423.83
6135	13804.51	-5425.42
6136	13804.50	-5427.58
6137	13804.47	-5434.02
6138	13812.90	-5441.63
6139	13804.33	-5452.19
6140	13800.68	-5448.87
6141	13791.48	-5447.17
6142	13791.11	-5447.24
6143	13790.70	-5447.32
6144	13785.13	-5448.39
6145	13784.74	-5448.40
6146	13778.06	-5448.49
6147	13771.78	-5448.57
6148	13770.47	-5448.81
6149	13767.04	-5449.43
6150	13762.54	-5451.39
6151	13759.67	-5453.83
6152	13759.14	-5454.28
6153	13758.83	-5454.54
6154	13755.52	-5458.05
6155	13749.64	-5464.31
6156	13733.44	-5481.51
6157	13700.29	-5507.46
6158	13672.77	-5517.98
6159	13662.58	-5521.87
6160	13629.48	-5534.24
6161	13619.64	-5538.16
6162	13612.69	-5540.92
6163	13607.70	-5542.16
6164	13596.33	-5544.98
6165	13586.07	-5548.91
6166	13585.22	-5549.03
6167	13574.59	-5550.53

№ точки	Координата X	Координата Y
6168	13563.73	-5553.65
6169	13563.69	-5553.66
6170	13536.17	-5565.47
6171	13525.42	-5569.15
6172	13525.40	-5569.16
6173	13525.39	-5569.16
6174	13525.38	-5569.17
6175	13525.36	-5569.17
6176	13505.73	-5575.90
6177	13491.32	-5583.82
6178	13473.67	-5593.52
6179	13464.43	-5596.60
6180	13464.42	-5596.60
6181	13461.52	-5597.57
6182	13440.73	-5608.88
6183	13436.32	-5609.39
6184	13423.21	-5608.13
6185	13410.32	-5605.01
6186	13397.08	-5600.76
6187	13391.74	-5600.14
6188	13375.69	-5604.76
6189	13354.01	-5616.76
6190	13354.01	-5616.77
6191	13329.96	-5630.08
6192	13326.50	-5631.19
6193	13319.00	-5633.61
6194	13303.81	-5639.31
6195	13303.62	-5639.38
6196	13301.75	-5640.08
6197	13301.52	-5640.17
6198	13301.50	-5640.18
6199	13284.49	-5646.56
6200	13274.12	-5649.75
6201	13273.08	-5650.07
6202	13263.76	-5652.94
6203	13256.56	-5653.98

№ точки	Координата X	Координата Y
6204	13250.10	-5655.74
6205	13249.61	-5656.02
6206	13249.33	-5656.18
6207	13249.17	-5656.27
5290	13233.31	-5665.32
6208	12019.56	-3546.64
6209	12015.12	-3556.27
6210	12009.31	-3567.97
6211	12007.27	-3568.23
6212	12003.04	-3566.21
6213	12000.00	-3564.76
6214	11998.28	-3563.94
6215	11984.27	-3557.26
6216	11979.60	-3555.04
6217	11977.29	-3553.94
6218	11972.60	-3551.71
6219	11969.35	-3550.34
6220	11957.09	-3534.20
6221	11952.10	-3527.63
6222	11953.51	-3520.68
6223	11956.03	-3508.27
6224	11963.18	-3506.94
6225	11985.53	-3502.79
6226	11997.51	-3479.72
6227	11997.92	-3461.28
6228	11998.42	-3438.82
6229	11998.87	-3418.64
6230	11999.50	-3390.58
6231	11999.53	-3389.34
6232	12000.00	-3368.33
6233	12000.27	-3356.32
6234	12000.42	-3349.75
6235	12062.40	-3365.69
6236	12085.10	-3359.74
6237	12097.22	-3356.56

№ точки	Координата X	Координата Y
6238	12095.70	-3360.92
6239	12093.68	-3366.73
6240	12093.02	-3368.62
6241	12086.20	-3388.17
6242	12076.40	-3416.30
6243	12075.58	-3418.64
6244	12069.22	-3434.15
6245	12052.01	-3476.10
6246	12040.74	-3500.19
6247	12034.61	-3511.92
6248	12034.58	-3511.97
6249	12027.30	-3525.91
6250	12027.29	-3525.93
6251	12027.08	-3526.34
6208	12019.56	-3546.64
6252	11300.14	-4472.69
6253	11275.48	-4450.10
6254	11241.77	-4419.21
6255	11231.07	-4409.41
6256	11213.65	-4393.45
6257	11188.39	-4370.30
6258	11384.46	-4409.84
6259	11387.40	-4410.45
6260	11390.33	-4411.08
6261	11393.25	-4411.75
6262	11396.17	-4412.45
6263	11399.08	-4413.17
6264	11401.99	-4413.93
6265	11404.88	-4414.71
6266	11407.77	-4415.52
6267	11383.90	-4427.57
6268	11360.03	-4439.62
6252	11300.14	-4472.69
6269	11278.45	-4245.47

№ точки	Координата X	Координата Y
6270	11289.81	-4240.03
6271	11291.66	-4239.14
6272	11293.45	-4238.19
6273	11302.43	-4233.39
6274	11315.13	-4226.02
6275	11324.83	-4219.73
6276	11327.59	-4217.93
6277	11337.79	-4209.90
6278	11345.10	-4204.15
6279	11403.72	-4342.05
6280	11408.01	-4352.13
6281	11389.14	-4380.19
6282	11235.99	-4349.30
6283	11167.73	-4335.54
6284	11153.52	-4277.98
6285	11166.29	-4276.60
6286	11175.09	-4275.46
6287	11185.60	-4274.10
6288	11198.81	-4271.61
6289	11199.97	-4271.39
6290	11214.23	-4268.23
6291	11237.65	-4261.48
6292	11262.74	-4252.13
6269	11278.45	-4245.47
6293	11386.73	-3860.76
6294	11394.17	-3944.67
6295	11399.09	-4000.00
6296	11401.53	-4027.52
6297	11403.09	-4045.10
6298	11401.90	-4045.33
6299	11354.44	-4056.23
6300	11318.23	-4000.00
6301	11312.70	-3991.41
6302	11312.31	-3991.13
6303	11311.33	-3990.41

№ точки	Координата X	Координата Y
6304	11264.95	-3956.73
6305	11208.93	-3920.33
6306	11169.18	-3879.19
6307	11113.15	-3821.30
6308	11125.05	-3815.76
6309	11128.12	-3814.33
6310	11168.23	-3796.73
6311	11169.52	-3796.21
6312	11199.26	-3784.22
6313	11199.97	-3785.27
6314	11204.08	-3788.89
6315	11209.77	-3792.21
6316	11217.23	-3793.87
6317	11223.51	-3793.56
6318	11226.53	-3794.87
6319	11233.18	-3803.22
6320	11234.51	-3807.27
6321	11234.49	-3817.38
6322	11236.78	-3823.69
6323	11240.11	-3828.78
6324	11248.55	-3838.24
6325	11255.21	-3844.36
6326	11261.16	-3847.16
6327	11267.74	-3848.72
6328	11278.33	-3847.90
6329	11287.99	-3843.92
6330	11317.85	-3825.34
6331	11333.74	-3823.06
6332	11340.32	-3819.51
6333	11343.75	-3816.70
6334	11347.87	-3811.56
6335	11349.24	-3808.56
6336	11350.09	-3805.37
6337	11350.37	-3797.88
6338	11348.20	-3788.77
6339	11340.64	-3775.07

№ точки	Координата X	Координата Y
6340	11342.01	-3768.63
6341	11341.07	-3761.05
6342	11336.22	-3752.46
6343	11328.05	-3746.57
6344	11323.74	-3741.60
6345	11317.95	-3737.45
6346	11297.22	-3725.82
6347	11276.03	-3716.33
6348	11269.45	-3714.26
6349	11259.34	-3712.63
6350	11246.50	-3704.68
6351	11241.76	-3703.08
6352	11233.45	-3701.96
6353	11223.76	-3703.72
6354	11217.02	-3707.52
6355	11206.90	-3717.60
6356	11204.74	-3720.65
6357	11188.28	-3715.30
6358	11176.01	-3670.87
6359	11175.43	-3668.82
6360	11365.44	-3620.96
6361	11380.41	-3789.60
6362	11380.53	-3790.98
6363	11382.56	-3813.85
6293	11386.73	-3860.76
6364	11791.53	-2383.15
6365	11788.09	-2386.76
6366	11786.91	-2388.00
6367	11782.64	-2392.50
6368	11781.42	-2393.79
6369	11780.39	-2394.87
6370	11779.16	-2396.16
6371	11776.95	-2398.49
6372	11767.10	-2408.83
6373	11763.38	-2412.74

№ точки	Координата X	Координата Y
6374	11758.22	-2409.09
6375	11751.86	-2404.87
6376	11745.16	-2400.46
6377	11740.56	-2397.44
6378	11737.85	-2395.66
6379	11734.36	-2393.36
6380	11731.94	-2391.78
6381	11729.56	-2390.21
6382	11726.66	-2388.30
6383	11724.31	-2386.79
6384	11719.21	-2383.40
6385	11701.76	-2371.93
6386	11708.04	-2351.74
6387	11708.13	-2351.44
6388	11717.02	-2322.09
6389	11717.69	-2319.87
6390	11723.31	-2309.93
6391	11758.86	-2316.49
6392	11765.30	-2317.89
6393	11793.80	-2336.94
6394	11796.35	-2338.92
6395	11799.10	-2343.20
6396	11800.12	-2345.20
6397	11800.36	-2345.11
6398	11803.00	-2349.50
6399	11805.85	-2355.76
6400	11806.94	-2358.17
6401	11808.29	-2365.54
6402	11798.29	-2376.05
6403	11798.08	-2376.27
6404	11793.78	-2380.78
6364	11791.53	-2383.15
6405	11212.21	-1738.12
6406	11228.82	-1740.76
6407	11229.11	-1739.13

№ точки	Координата X	Координата Y
6408	11229.25	-1738.31
6409	11229.82	-1737.89
6410	11233.38	-1738.46
6411	11234.35	-1738.61
6412	11234.61	-1738.97
6413	11233.95	-1743.71
6414	11233.79	-1743.82
6415	11233.48	-1744.04
6416	11231.51	-1743.70
6417	11228.91	-1743.24
6418	11228.80	-1744.31
6419	11228.59	-1744.46
6420	11228.23	-1744.73
6421	11220.33	-1743.47
6422	11219.82	-1743.50
6423	11201.89	-1740.73
6424	11197.55	-1740.06
6425	11161.51	-1734.48
6426	11161.09	-1733.91
6427	11161.56	-1730.95
6428	11162.14	-1730.53
6429	11164.76	-1730.95
6430	11169.05	-1731.64
6431	11186.66	-1734.26
6432	11187.14	-1731.28
6433	11187.71	-1730.86
6434	11187.91	-1730.89
6435	11190.82	-1731.36
6436	11191.24	-1731.93
6437	11191.18	-1732.33
6438	11190.77	-1734.86
6439	11195.58	-1735.48
6440	11198.27	-1735.91
6441	11201.30	-1736.39
6405	11212.21	-1738.12

№ точки	Координата X	Координата Y
6442	9676.88	-3139.31
6443	9663.14	-3176.60
6444	9663.13	-3176.63
6445	9661.85	-3177.25
6446	9661.55	-3177.40
6447	9661.39	-3177.49
6448	9654.94	-3181.20
6449	9654.88	-3181.24
6450	9654.79	-3181.31
6451	9648.61	-3185.61
6452	9648.55	-3185.65
6453	9648.50	-3185.69
6454	9642.77	-3190.45
6455	9642.62	-3190.57
6456	9642.43	-3190.76
6457	9637.24	-3195.89
6458	9637.14	-3195.99
6459	9637.07	-3196.07
6460	9632.81	-3201.06
6461	9632.28	-3201.68
6462	9632.14	-3201.85
6463	9631.99	-3202.06
6464	9627.71	-3208.06
6465	9627.66	-3208.13
6466	9627.63	-3208.18
6467	9624.68	-3213.10
6468	9624.66	-3213.09
6469	9605.63	-3204.59
6470	9597.95	-3201.16
6471	9639.91	-3077.94
6472	9642.76	-3070.34
6473	9655.07	-3037.50
6474	9658.04	-3029.58
6475	9665.70	-3023.55
6476	9666.23	-3023.13
6477	9683.83	-3030.41

№ точки	Координата X	Координата Y
6478	9710.63	-3041.49
6479	9704.53	-3059.75
6480	9701.14	-3069.90
6481	9691.87	-3097.64
6482	9685.40	-3117.00
6442	9676.88	-3139.31
6483	8638.57	-1700.72
6484	8646.55	-1692.01
6485	8668.88	-1713.13
6486	8690.03	-1733.12
6487	8702.08	-1744.52
6488	8684.15	-1764.24
6489	8668.44	-1781.53
6490	8654.52	-1768.36
6491	8633.42	-1748.41
6492	8629.75	-1744.94
6493	8612.75	-1728.87
6483	8638.57	-1700.72
6494	8707.42	-1972.35
6495	8762.95	-1909.65
6496	8766.43	-1905.73
6497	8769.58	-1899.55
6498	8770.95	-1893.66
6499	8770.72	-1888.47
6500	8770.49	-1883.95
6501	8767.85	-1876.24
6502	8760.17	-1868.93
6503	8748.71	-1858.01
6504	8745.45	-1854.91
6505	8781.25	-1819.95
6506	8783.75	-1822.33
6507	8796.29	-1834.28
6508	8817.21	-1854.21
6509	8817.61	-1855.10

№ точки	Координата X	Координата Y
6510	8819.74	-1859.90
6511	8821.11	-1866.00
6512	8822.60	-1872.20
6513	8823.52	-1879.20
6514	8822.15	-1890.73
6515	8817.11	-1902.07
6516	8731.88	-2000.00
6517	8706.96	-2028.64
6518	8681.14	-2003.13
6519	8680.62	-2002.61
6520	8682.93	-2000.00
6494	8707.42	-1972.35
6521	8633.10	-2297.70
6522	8639.91	-2283.19
6523	8650.44	-2285.11
6524	8897.31	-2330.17
6525	8906.75	-2307.78
6526	8908.74	-2303.08
6527	8919.69	-2277.10
6528	8934.89	-2272.90
6529	8949.88	-2268.76
6530	8985.20	-2176.64
6531	8992.17	-2158.45
6532	8996.51	-2147.14
6533	9000.00	-2148.48
6534	9007.78	-2151.46
6535	9143.37	-2030.25
6536	9177.23	-2000.00
6537	9303.02	-1887.62
6538	9306.92	-1891.55
6539	9368.65	-1951.83
6540	9380.07	-1962.98
6541	9417.98	-2000.00
6542	9454.57	-2035.74
6543	9500.10	-2080.20

№ точки	Координата X	Координата Y
6544	9626.21	-2000.00
6545	9650.55	-1984.52
6546	9643.20	-1985.69
6547	9637.32	-1986.62
6548	9632.93	-1987.78
6549	9629.99	-1988.40
6550	9626.26	-1988.94
6551	9622.50	-1989.24
6552	9619.62	-1989.28
6553	9618.73	-1989.30
6554	9614.96	-1989.12
6555	9611.21	-1988.70
6556	9607.50	-1988.05
6557	9603.83	-1987.16
6558	9600.23	-1986.04
6559	9596.71	-1984.70
6560	9593.28	-1983.14
6561	9589.95	-1981.36
6562	9586.74	-1979.37
6563	9583.67	-1977.19
6564	9580.74	-1974.82
6565	9577.97	-1972.26
6566	9575.36	-1969.53
6567	9572.93	-1966.65
6568	9570.69	-1963.61
6569	9539.17	-1908.21
6570	9738.77	-1795.35
6571	9706.07	-1775.39
6572	9684.71	-1760.28
6573	9681.34	-1757.89
6574	9674.80	-1753.27
6575	9645.10	-1729.09
6576	9621.00	-1706.62
6577	9617.11	-1702.95
6578	9592.70	-1676.87
6579	9601.83	-1668.23

№ точки	Координата X	Координата Y
6580	9621.76	-1649.35
6581	9624.39	-1646.99
6582	9625.69	-1645.83
6583	9634.06	-1638.33
6584	9641.52	-1631.66
6585	9642.82	-1630.49
6586	9649.50	-1624.51
6587	9665.00	-1624.50
6588	9663.61	-1622.22
6589	9661.40	-1618.60
6590	9653.30	-1604.60
6591	9643.30	-1586.60
6592	9639.60	-1578.90
6593	9636.20	-1571.10
6594	9633.30	-1563.00
6595	9631.66	-1557.84
6596	9627.60	-1545.10
6597	9625.10	-1535.70
6598	9622.70	-1524.40
6599	9621.10	-1516.90
6600	9620.00	-1509.40
6601	9619.22	-1501.34
6602	9618.67	-1495.64
6603	9618.10	-1489.70
6604	9618.09	-1489.53
6605	9617.90	-1485.00
6606	9617.70	-1472.23
6607	9617.60	-1466.33
6608	9617.58	-1465.09
6609	9617.30	-1447.60
6610	9618.96	-1447.40
6611	9618.96	-1447.38
6612	9629.71	-1445.99
6613	9640.34	-1445.47
6614	9731.80	-1440.97
6615	9737.69	-1435.88

№ точки	Координата X	Координата Y
6616	9742.50	-1426.00
6617	9751.14	-1420.78
6618	9759.52	-1419.27
6619	9775.16	-1419.96
6620	9790.40	-1418.31
6621	9810.85	-1421.19
6622	9824.30	-1423.31
6623	9851.75	-1417.21
6624	9890.32	-1416.82
6625	9894.08	-1416.80
6626	9938.19	-1417.75
6627	9940.77	-1417.76
6628	9954.08	-1413.64
6629	9967.40	-1406.58
6630	9977.41	-1404.52
6631	9981.50	-1403.98
6632	9998.69	-1402.05
6633	10000.00	-1402.24
6634	10022.30	-1405.48
6635	10077.93	-1417.43
6636	10085.69	-1419.07
6637	10123.46	-1424.83
6638	10130.18	-1427.16
6639	10134.44	-1431.56
6640	10141.85	-1435.67
6641	10151.60	-1437.05
6642	10192.36	-1439.66
6643	10212.13	-1437.60
6644	10240.81	-1445.01
6645	10294.21	-1451.05
6646	10298.42	-1453.34
6647	10310.36	-1454.06
6648	10314.86	-1457.75
6649	10319.52	-1458.22
6650	10332.90	-1460.01
6651	10345.62	-1458.82

№ точки	Координата X	Координата Y
6652	10350.28	-1457.99
6653	10351.95	-1456.79
6654	10354.94	-1456.91
6655	10359.96	-1457.63
6656	10362.82	-1458.94
6657	10364.38	-1461.56
6658	10368.44	-1462.63
6659	10371.54	-1462.03
6660	10372.62	-1460.25
6661	10376.97	-1457.75
6662	10379.71	-1456.91
6663	10383.30	-1456.56
6664	10385.93	-1457.15
6665	10387.48	-1458.22
6666	10388.56	-1459.41
6667	10389.63	-1459.06
6668	10389.75	-1457.75
6669	10391.19	-1457.15
6670	10393.45	-1457.51
6671	10396.92	-1459.30
6672	10399.79	-1459.65
6673	10405.76	-1460.01
6674	10411.85	-1459.30
6675	10428.95	-1458.52
6676	10429.14	-1458.35
6677	10434.40	-1457.04
6678	10435.47	-1455.96
6679	10437.86	-1452.75
6680	10441.05	-1451.80
6681	10446.54	-1454.89
6682	10450.61	-1456.32
6683	10451.22	-1460.55
6684	10509.39	-1461.52
6685	10514.96	-1461.61
6686	10556.03	-1462.29
6687	10559.00	-1462.34

№ точки	Координата X	Координата Y
6688	10559.53	-1462.35
6689	10559.92	-1462.36
6690	10561.49	-1462.40
6691	10592.86	-1463.20
6692	10642.94	-1463.04
6693	10719.22	-1459.57
6694	10718.79	-1459.97
6695	10747.22	-1455.42
6696	10759.38	-1453.48
6697	10768.24	-1452.06
6698	10781.14	-1449.80
6699	10787.94	-1449.21
6700	10791.29	-1448.25
6701	10802.75	-1446.71
6702	10812.18	-1446.35
6703	10815.65	-1445.16
6704	10820.44	-1441.61
6705	10826.89	-1438.04
6706	10833.22	-1435.54
6707	10839.90	-1433.52
6708	10845.76	-1430.54
6709	10852.02	-1429.00
6710	10858.82	-1427.57
6711	10866.46	-1427.09
6712	10871.33	-1427.29
6713	10872.20	-1427.33
6714	10877.33	-1427.09
6715	10881.63	-1426.73
6716	10887.24	-1426.97
6717	10889.99	-1425.43
6718	10892.26	-1423.05
6719	10894.05	-1420.31
6720	10894.96	-1419.27
6721	10898.06	-1417.72
6722	10902.01	-1416.18
6723	10905.71	-1414.63

№ точки	Координата X	Координата Y
6724	10909.89	-1413.08
6725	10914.66	-1412.01
6726	10920.51	-1409.87
6727	10923.86	-1409.04
6728	10926.99	-1407.49
6729	10931.29	-1404.04
6730	10935.71	-1400.59
6731	10940.25	-1397.13
6732	10944.30	-1395.11
6733	10948.13	-1391.78
6734	10951.95	-1388.56
6735	10956.01	-1385.71
6736	10961.17	-1382.85
6737	10965.11	-1380.00
6738	10967.62	-1377.38
6739	10969.76	-1375.71
6740	10972.39	-1373.93
6741	10975.25	-1372.97
6742	10978.59	-1371.07
6743	10980.50	-1369.88
6744	10982.65	-1367.86
6745	10984.80	-1366.31
6746	10986.59	-1365.36
6747	10989.93	-1364.64
6748	10992.08	-1363.09
6749	10998.40	-1360.55
6750	11000.00	-1360.17
6751	11007.05	-1358.52
6752	11032.40	-1348.80
6753	11034.34	-1348.06
6754	11086.43	-1328.17
6755	11117.68	-1323.43
6756	11137.57	-1322.49
6757	11157.45	-1315.86
6758	11172.61	-1314.91
6759	11181.41	-1340.07

№ точки	Координата X	Координата Y
6760	11181.41	-1340.30
6761	11181.45	-1342.17
6762	11180.98	-1359.77
6763	11180.48	-1371.52
6764	11178.98	-1377.33
6765	11170.88	-1407.04
6766	11175.04	-1409.28
6767	11173.64	-1417.12
6768	11171.02	-1432.72
6769	11170.66	-1434.93
6770	11165.05	-1468.87
6771	11164.31	-1473.35
6772	11162.06	-1472.97
6773	11156.97	-1472.10
6774	11112.12	-1465.48
6775	11107.33	-1464.77
6776	11106.59	-1462.82
6777	11086.23	-1462.60
6778	11079.84	-1463.20
6779	11075.81	-1463.58
6780	11065.68	-1466.23
6781	11056.28	-1470.38
6782	11047.35	-1476.19
6783	11039.84	-1482.95
6784	11033.11	-1491.44
6785	11017.86	-1572.06
6786	11016.71	-1598.91
6787	11009.11	-1642.45
6788	11002.01	-1657.39
6789	11000.00	-1672.19
6790	10997.23	-1692.62
6791	10996.35	-1703.29
6792	11000.00	-1703.08
6793	11020.87	-1701.89
6794	11038.04	-1656.09
6795	11046.53	-1653.00

№ точки	Координата X	Координата Y
6796	11058.38	-1648.70
6797	11061.06	-1644.79
6798	11066.66	-1643.73
6799	11065.07	-1649.16
6800	11061.41	-1652.66
6801	11077.77	-1674.69
6802	11078.10	-1675.14
6803	11129.32	-1638.37
6804	11135.03	-1634.27
6805	11135.60	-1633.86
6806	11134.68	-1640.09
6807	11127.79	-1686.49
6808	11126.62	-1694.34
6809	11124.38	-1695.95
6810	11118.89	-1699.89
6811	11091.67	-1719.42
6812	11105.44	-1721.25
6813	11105.86	-1721.81
6814	11105.02	-1726.73
6815	11104.44	-1727.16
6816	11084.32	-1724.69
6817	11076.55	-1730.27
6818	11076.31	-1751.51
6819	11076.56	-1767.92
6820	11076.87	-1785.32
6821	11077.45	-1790.78
6822	11077.01	-1791.20
6823	11077.13	-1795.26
6824	11047.26	-1814.62
6825	11021.28	-1975.59
6826	11000.00	-1976.88
6827	10992.72	-1977.32
6828	10979.51	-1983.05
6829	10962.08	-1987.90
6830	10935.78	-1980.16
6831	10924.00	-1980.31

№ точки	Координата X	Координата Y
6832	10879.52	-1976.44
6833	10840.64	-1968.76
6834	10830.49	-1964.54
6835	10823.00	-1961.43
6836	10815.57	-1958.35
6837	10807.32	-1954.92
6838	10780.97	-1962.92
6839	10771.88	-1960.44
6840	10745.12	-1964.30
6841	10735.05	-1965.75
6842	10722.78	-1965.12
6843	10710.82	-1964.50
6844	10703.86	-1965.81
6845	10693.49	-1967.76
6846	10686.32	-1969.11
6847	10686.18	-1969.15
6848	10685.89	-1969.25
6849	10685.67	-1969.32
6850	10685.47	-1969.39
6851	10685.27	-1969.45
6852	10685.07	-1969.52
6853	10684.88	-1969.58
6854	10684.65	-1969.66
6855	10684.43	-1969.73
6856	10684.18	-1969.81
6857	10683.92	-1969.90
6858	10683.66	-1969.98
6859	10683.31	-1970.10
6860	10683.10	-1970.17
6861	10682.90	-1970.23
6862	10682.64	-1970.31
6863	10682.29	-1970.43
6864	10682.01	-1970.52
6865	10681.77	-1970.60
6866	10681.50	-1970.69
6867	10681.29	-1970.76

№ точки	Координата X	Координата Y
6868	10681.09	-1970.82
6869	10680.80	-1970.91
6870	10674.51	-1972.98
6871	10625.20	-1989.13
6872	10625.74	-1993.56
6873	10606.04	-1995.57
6874	10593.55	-2000.00
6875	10579.04	-2005.15
6876	10573.15	-2006.36
6877	10571.81	-2005.56
6878	10567.06	-2007.88
6879	10568.10	-2013.05
6880	10566.04	-2006.36
6881	10562.82	-2006.90
6882	10559.60	-2007.39
6883	10542.72	-2009.85
6884	10536.37	-2010.77
6885	10485.54	-2018.17
6886	10478.00	-2019.27
6887	10477.04	-2019.66
6888	10476.76	-2020.56
6889	10471.49	-2022.24
6890	10470.65	-2021.54
6891	10432.27	-2032.85
6892	10430.06	-2033.50
6893	10429.63	-2034.98
6894	10425.32	-2036.22
6895	10424.42	-2035.20
6896	10421.25	-2036.16
6897	10405.69	-2040.91
6898	10406.20	-2042.72
6899	10404.58	-2044.22
6900	10384.17	-2050.70
6901	10381.36	-2051.88
6902	10374.03	-2054.96
6903	10370.72	-2055.97

№ точки	Координата X	Координата Y
6904	10339.07	-2059.76
6905	10335.43	-2060.20
6906	10249.29	-2085.88
6907	10200.05	-2104.90
6908	10185.69	-2110.19
6909	10169.99	-2116.43
6910	10161.27	-2120.10
6911	10158.47	-2121.81
6912	10155.71	-2123.57
6913	10152.97	-2125.37
6914	10150.27	-2127.21
6915	10137.69	-2135.95
6916	10138.31	-2136.80
6917	10135.76	-2138.64
6918	10132.20	-2141.21
6919	10131.50	-2140.25
6920	10130.61	-2140.87
6921	10129.80	-2149.71
6922	10129.01	-2158.30
6923	10128.65	-2162.29
6924	10120.28	-2189.07
6925	10115.35	-2204.85
6926	10107.60	-2229.65
6927	10013.56	-2333.64
6928	10000.00	-2338.11
6929	9982.83	-2343.77
6930	9931.48	-2360.69
6931	9897.16	-2392.01
6932	9896.32	-2406.06
6933	9886.35	-2416.80
6934	9886.38	-2418.23
6935	9890.43	-2422.16
6936	9888.12	-2424.53
6937	9887.64	-2425.03
6938	9874.20	-2411.96
6939	9862.30	-2416.26

№ точки	Координата X	Координата Y
6940	9860.90	-2415.57
6941	9824.61	-2452.15
6942	9822.51	-2462.73
6943	9825.59	-2465.71
6944	9842.21	-2469.14
6945	9843.73	-2469.46
6946	9845.52	-2469.40
6947	9847.33	-2469.23
6948	9857.24	-2466.73
6949	9857.98	-2466.20
6950	9858.50	-2465.53
6951	9867.11	-2451.37
6952	9867.46	-2450.13
6953	9866.89	-2447.17
6954	9866.79	-2446.66
6955	9866.12	-2445.17
6956	9861.66	-2440.72
6957	9861.20	-2441.21
6958	9860.50	-2441.24
6959	9857.85	-2438.80
6960	9857.82	-2438.09
6961	9860.16	-2435.54
6962	9860.87	-2435.51
6963	9863.52	-2437.94
6964	9863.55	-2438.65
6965	9868.50	-2443.50
6966	9868.90	-2444.38
6967	9868.96	-2445.18
6968	9869.16	-2447.88
6969	9870.05	-2450.95
6970	9869.92	-2451.86
6971	9869.41	-2452.77
6972	9863.20	-2462.63
6973	9861.10	-2465.98
6974	9859.59	-2468.61
6975	9858.85	-2469.16

№ точки	Координата X	Координата Y
6976	9856.02	-2469.78
6977	9844.00	-2472.41
6978	9843.03	-2472.42
6979	9839.37	-2471.66
6980	9829.66	-2469.65
6981	9835.39	-2475.19
6982	9837.62	-2477.35
6983	9837.65	-2478.76
6984	9837.55	-2478.86
6985	9835.46	-2481.03
6986	9834.04	-2481.06
6987	9831.51	-2478.62
6988	9827.89	-2475.12
6989	9826.46	-2475.14
6990	9816.73	-2484.83
6991	9802.41	-2485.13
6992	9796.46	-2479.03
6993	9795.03	-2479.00
6994	9782.32	-2490.80
6995	9778.68	-2494.10
6996	9778.63	-2494.05
6997	9776.19	-2496.40
6998	9773.73	-2498.73
6999	9771.26	-2501.05
7000	9768.77	-2503.35
7001	9766.26	-2505.63
7002	9763.74	-2507.89
7003	9761.21	-2510.14
7004	9758.66	-2512.37
7005	9756.09	-2514.59
7006	9753.51	-2516.78
7007	9750.92	-2518.96
7008	9748.30	-2521.12
7009	9745.68	-2523.27
7010	9743.04	-2525.39
7011	9740.39	-2527.50

№ точки	Координата X	Координата Y
7012	9737.72	-2529.59
7013	9735.04	-2531.66
7014	9732.34	-2533.71
7015	9729.63	-2535.75
7016	9726.91	-2537.77
7017	9724.17	-2539.76
7018	9721.42	-2541.74
7019	9718.66	-2543.70
7020	9715.88	-2545.65
7021	9713.09	-2547.57
7022	9710.28	-2549.47
7023	9707.47	-2551.36
7024	9704.64	-2553.22
7025	9701.80	-2555.07
7026	9698.94	-2556.90
7027	9696.08	-2558.71
7028	9693.20	-2560.49
7029	9669.89	-2574.87
7030	9653.23	-2585.14
7031	9653.06	-2585.24
7032	9652.88	-2585.36
7033	9634.43	-2596.74
7034	9642.82	-2610.29
7035	9626.39	-2620.67
7036	9664.08	-2681.08
7037	9666.25	-2683.21
7038	9682.66	-2699.33
7039	9687.84	-2702.83
7040	9704.05	-2713.75
7041	9686.91	-2739.78
7042	9679.45	-2755.19
7043	9673.98	-2765.54
7044	9660.03	-2781.51
7045	9643.56	-2803.88
7046	9618.58	-2843.13
7047	9605.13	-2880.88

№ точки	Координата X	Координата Y
7048	9586.05	-2929.06
7049	9566.64	-2964.34
7050	9558.04	-2979.58
7051	9555.33	-2981.65
7052	9564.48	-2985.77
7053	9560.34	-2994.87
7054	9558.01	-3000.00
7055	9545.84	-3026.73
7056	9541.70	-3035.83
7057	9533.79	-3032.39
7058	9528.95	-3048.65
7059	9528.19	-3057.50
7060	9520.09	-3070.15
7061	9515.79	-3086.60
7062	9508.96	-3103.80
7063	9504.91	-3124.80
7064	9498.58	-3156.18
7065	9493.78	-3164.02
7066	9493.78	-3176.67
7067	9482.14	-3202.48
7068	9471.51	-3212.34
7069	9460.38	-3233.09
7070	9446.97	-3248.02
7071	9434.83	-3263.20
7072	9419.39	-3281.67
7073	9393.84	-3310.76
7074	9382.20	-3325.44
7075	9378.15	-3334.29
7076	9377.90	-3343.91
7077	9371.57	-3367.94
7078	9362.21	-3387.17
7079	9362.97	-3394.26
7080	9355.89	-3416.02
7081	9347.03	-3442.83
7082	9348.55	-3470.16
7083	9342.73	-3487.62

№ точки	Координата X	Координата Y
7084	9335.14	-3503.30
7085	9328.56	-3527.59
7086	9323.50	-3560.23
7087	9318.70	-3580.22
7088	9313.13	-3589.07
7089	9313.64	-3601.22
7090	9310.35	-3610.83
7091	9295.67	-3622.72
7092	9279.73	-3656.63
7093	9267.59	-3672.56
7094	9256.46	-3691.54
7095	9249.88	-3694.58
7096	9241.28	-3705.46
7097	9240.01	-3712.03
7098	9232.67	-3718.36
7099	9223.31	-3733.03
7100	9214.38	-3743.21
7101	9212.99	-3745.03
7102	9211.58	-3746.82
7103	9210.16	-3748.61
7104	9208.71	-3750.37
7105	9207.24	-3752.12
7106	9205.75	-3753.85
7107	9204.24	-3755.56
7108	9202.71	-3757.26
7109	9201.17	-3758.94
7110	9199.60	-3760.60
7111	9198.02	-3762.24
7112	9196.41	-3763.87
7113	9194.79	-3765.47
7114	9193.15	-3767.06
7115	9191.49	-3768.63
7116	9189.82	-3770.18
7117	9187.00	-3772.71
7118	9184.13	-3775.19
7119	9181.22	-3777.61

№ точки	Координата X	Координата Y
7120	9178.26	-3779.97
7121	9175.26	-3782.28
7122	9172.21	-3784.53
7123	9169.12	-3786.73
7124	9165.99	-3788.86
7125	9162.82	-3790.94
7126	9159.61	-3792.95
7127	9156.37	-3794.90
7128	9153.09	-3796.79
7129	9150.30	-3798.33
7130	9150.98	-3800.20
7131	9130.17	-3810.24
7132	9130.14	-3810.17
7133	9127.80	-3810.97
7134	9114.17	-3815.60
7135	9110.86	-3816.62
7136	9110.67	-3816.68
7137	9106.85	-3817.84
7138	9106.82	-3817.79
7139	9099.12	-3820.08
7140	9098.22	-3820.32
7141	9098.07	-3820.36
7142	9091.78	-3822.06
7143	9085.10	-3823.86
7144	9085.00	-3823.89
7145	9077.73	-3825.96
7146	9071.91	-3827.63
7147	9064.05	-3829.08
7148	9052.84	-3831.15
7149	9036.81	-3833.32
7150	9027.70	-3834.21
7151	9025.87	-3831.81
7152	9002.29	-3820.70
7153	9000.00	-3820.05
7154	8991.38	-3817.61
7155	8978.71	-3815.05

№ точки	Координата X	Координата Y
7156	8964.07	-3812.76
7157	8956.04	-3811.81
7158	8942.75	-3811.12
7159	8929.47	-3810.42
7160	8920.61	-3806.12
7161	8917.17	-3801.31
7162	8913.72	-3796.51
7163	8910.43	-3787.91
7164	8906.70	-3784.49
7165	8902.97	-3781.07
7166	8898.64	-3779.41
7167	8893.73	-3777.53
7168	8884.50	-3773.99
7169	8879.44	-3778.54
7170	8872.35	-3775.76
7171	8869.82	-3768.80
7172	8864.07	-3765.89
7173	8858.31	-3762.98
7174	8854.02	-3759.36
7175	8848.47	-3754.67
7176	8845.28	-3751.98
7177	8836.68	-3742.11
7178	8834.15	-3737.43
7179	8831.62	-3732.75
7180	8842.96	-3719.32
7181	8862.42	-3696.27
7182	8871.52	-3685.49
7183	8918.52	-3716.43
7184	8945.59	-3731.45
7185	8964.53	-3739.20
7186	8986.19	-3747.46
7187	9000.00	-3749.96
7188	9006.27	-3751.10
7189	9024.57	-3753.44
7190	9031.60	-3754.10
7191	9034.08	-3754.34

№ точки	Координата X	Координата Y
7192	9006.79	-3658.46
7193	9000.00	-3634.61
7194	8997.21	-3624.81
7195	8996.55	-3622.49
7196	8993.79	-3618.33
7197	8989.61	-3612.44
7198	8983.89	-3606.45
7199	8956.14	-3587.37
7200	8949.03	-3582.48
7201	8946.06	-3586.42
7202	8937.70	-3579.90
7203	8931.69	-3575.16
7204	8924.38	-3569.33
7205	8924.18	-3569.17
7206	8915.83	-3578.35
7207	8913.27	-3581.16
7208	8865.81	-3539.74
7209	8812.35	-3492.91
7210	8813.15	-3489.92
7211	8816.77	-3476.38
7212	8804.21	-3464.53
7213	8784.39	-3445.47
7214	8775.41	-3436.51
7215	8757.79	-3418.93
7216	8753.00	-3414.06
7217	8749.56	-3410.51
7218	8747.70	-3408.60
7219	8732.06	-3392.26
7220	8724.51	-3384.24
7221	8720.40	-3379.78
7222	8720.13	-3379.46
7223	8719.80	-3379.09
7224	8717.91	-3376.94
7225	8712.66	-3370.98
7226	8701.39	-3358.18
7227	8697.72	-3354.00

№ точки	Координата X	Координата Y
7228	8663.75	-3315.40
7229	8661.42	-3312.74
7230	8656.00	-3306.59
7231	8564.33	-3387.33
7232	8558.35	-3392.60
7233	8541.02	-3407.86
7234	8527.72	-3419.58
7235	8524.39	-3415.72
7236	8521.08	-3411.84
7237	8517.86	-3408.02
7238	8514.99	-3404.59
7239	8512.13	-3401.14
7240	8509.29	-3397.68
7241	8506.46	-3394.21
7242	8519.02	-3383.39
7243	8535.98	-3368.76
7244	8542.06	-3363.52
7245	8607.80	-3306.82
7246	8623.38	-3293.39
7247	8632.92	-3285.16
7248	8642.50	-3276.90
7249	8647.15	-3267.05
7250	8650.47	-3259.99
7251	8677.12	-3203.45
7252	8608.36	-3170.70
7253	8458.50	-2928.82
7254	8416.23	-2860.59
7255	8405.84	-2843.82
7256	8410.38	-2840.98
7257	8450.50	-2815.88
7258	8450.66	-2815.78
7259	8451.34	-2815.36
7260	8485.29	-2794.12
7261	8524.41	-2769.64
7262	8543.75	-2757.54
7263	8575.04	-2737.97

№ точки	Координата X	Координата Y
7264	8542.47	-2686.03
7265	8522.06	-2676.51
7266	8514.18	-2693.53
7267	8468.91	-2672.45
7268	8459.32	-2667.99
7269	8467.34	-2651.01
7270	8472.23	-2640.59
7271	8479.61	-2624.86

№ точки	Координата X	Координата Y
7272	8480.41	-2623.16
7273	8488.43	-2606.05
7274	8549.18	-2476.58
7275	8556.57	-2460.83
7276	8547.01	-2456.10
7277	8542.10	-2453.68
7278	8616.53	-2293.88
6521	8633.10	-2297.70

Участок 2

№ точки	Координата X	Координата Y
1	17658.57	-8823.10
2	17771.06	-8856.11
3	17773.96	-8862.67
4	17810.84	-8874.78
5	17875.93	-8901.58
6	17889.79	-8905.84
7	17895.75	-8915.39
8	17902.92	-8932.86
9	17896.05	-8943.21
10	17892.77	-8950.87
11	17898.36	-8957.58
12	17899.65	-8957.48
13	17900.95	-8957.44
14	17902.24	-8957.46
15	17903.53	-8957.54
16	17904.81	-8957.70
17	17906.09	-8957.91
18	17907.35	-8958.19
19	17908.60	-8958.54
20	17909.83	-8958.94
21	17911.03	-8959.41
22	17912.22	-8959.93
23	17913.37	-8960.51
24	17914.49	-8961.16
25	17915.58	-8961.85
26	17916.64	-8962.60
27	17917.65	-8963.41
28	17918.62	-8964.26
29	17919.55	-8965.16

№ точки	Координата X	Координата Y
30	17920.43	-8966.10
31	17921.27	-8967.09
32	17922.05	-8968.12
33	17922.78	-8969.19
34	17923.46	-8970.29
35	17924.08	-8971.42
36	17924.64	-8972.59
37	17925.15	-8973.78
38	17925.59	-8975.00
39	17925.97	-8976.23
40	17926.29	-8977.49
41	17926.55	-8978.75
42	17926.74	-8980.03
43	17926.87	-8981.32
44	17927.78	-8993.55
45	17915.74	-9019.82
46	17917.93	-9028.57
47	17919.47	-9028.41
48	17921.00	-9028.17
49	17922.52	-9027.88
50	17924.03	-9027.53
51	17925.52	-9027.12
52	17926.99	-9026.65
53	17928.44	-9026.11
54	17929.87	-9025.53
55	17931.28	-9024.88
56	17932.66	-9024.18
57	17934.01	-9023.42
58	17935.33	-9022.62

№ точки	Координата X	Координата Y
59	17936.62	-9021.76
60	17937.87	-9020.84
61	17939.08	-9019.88
62	17939.94	-9019.14
63	17940.25	-9018.87
64	17947.66	-8992.26
65	17946.36	-8984.66
66	17944.59	-8977.16
67	17942.37	-8969.77
68	17939.70	-8962.54
69	17936.60	-8955.48
70	17933.06	-8948.62
71	17929.12	-8942.00
72	17924.77	-8935.63
73	17920.05	-8915.49
74	17928.03	-8909.12
75	17975.00	-8904.74
76	18003.45	-8895.38
77	18005.27	-8894.84
78	18007.13	-8894.42
79	18009.01	-8894.12
80	18010.90	-8893.94
81	18012.81	-8893.87
82	18014.71	-8893.93
83	18016.60	-8894.11
84	18018.48	-8894.41
85	18020.34	-8894.83
86	18022.17	-8895.37
87	18022.92	-8895.59
88	18023.69	-8895.76
89	18024.47	-8895.88
90	18025.25	-8895.95
91	18026.03	-8895.96
92	18026.82	-8895.93
93	18027.60	-8895.85
94	18028.37	-8895.71
95	18029.13	-8895.52
96	18029.88	-8895.29
97	18030.61	-8895.00
98	18030.72	-8894.96
99	18031.30	-8894.68
100	18031.97	-8894.32

№ точки	Координата X	Координата Y
101	18032.61	-8893.92
102	18033.23	-8893.47
103	18033.82	-8892.99
104	18034.37	-8892.47
105	18034.89	-8891.92
106	18035.38	-8891.33
107	18035.83	-8890.72
108	18036.23	-8890.08
109	18036.60	-8889.41
110	18036.92	-8888.73
111	18037.20	-8888.02
112	18037.44	-8887.30
113	18037.62	-8886.56
114	18037.76	-8885.81
115	18037.86	-8885.06
116	18037.90	-8884.30
117	18037.90	-8883.54
118	18037.85	-8882.78
119	18037.75	-8882.03
120	18037.60	-8881.29
121	18037.41	-8880.55
122	18037.17	-8879.83
123	18036.89	-8879.12
124	18036.56	-8878.44
125	18036.19	-8877.78
126	18035.78	-8877.14
127	18035.32	-8876.53
128	18034.84	-8875.95
129	18034.31	-8875.40
130	18033.75	-8874.88
131	18033.16	-8874.41
132	18032.54	-8873.96
133	18031.90	-8873.57
134	18031.23	-8873.21
135	18028.31	-8871.88
136	18025.31	-8870.74
137	18022.24	-8869.80
138	18019.12	-8869.05
139	18015.96	-8868.51
140	18012.78	-8868.17
141	18009.57	-8868.03
142	18006.37	-8868.10

№ точки	Координата X	Координата Y
143	18003.17	-8868.38
144	18000.00	-8868.86
145	17995.76	-8869.84
146	17948.59	-8882.86
147	17915.74	-8879.73
148	17901.85	-8748.08
149	17803.32	-8607.31
150	17872.88	-8573.03
151	17877.01	-8570.99
152	17956.52	-8517.36
153	18000.00	-8488.04
154	18012.80	-8479.41
155	18070.01	-8440.82
156	18075.37	-8433.44
157	18127.49	-8361.67
158	18152.63	-8327.06
159	18199.27	-8262.83
160	18217.87	-8279.78
161	18228.19	-8289.19
162	18237.59	-8300.03
163	18238.95	-8298.40
164	18239.10	-8298.23
165	18240.56	-8296.38
166	18241.82	-8294.71
167	18241.97	-8294.50
168	18242.20	-8294.17
169	18243.32	-8292.58
170	18243.91	-8291.68
171	18244.62	-8290.61
172	18245.86	-8288.61
173	18246.30	-8287.85
174	18247.03	-8286.57
175	18248.10	-8284.58
176	18248.15	-8284.50
177	18250.23	-8280.49
178	18296.17	-8192.21
179	18312.17	-8161.47
180	18347.72	-8088.54
181	18355.22	-8073.14
182	18355.36	-8072.85
183	18363.15	-8056.88
184	18364.15	-8054.63

№ точки	Координата X	Координата Y
185	18364.17	-8054.60
186	18373.88	-8032.92
187	18388.64	-8000.00
188	18400.10	-7974.40
189	18419.18	-7931.84
190	18420.25	-7929.45
191	18432.47	-7902.17
192	18437.65	-7890.61
193	18441.78	-7881.39
194	18445.44	-7873.22
195	18445.58	-7872.94
196	18445.74	-7872.66
197	18445.91	-7872.40
198	18446.10	-7872.15
199	18446.30	-7871.91
200	18446.52	-7871.68
201	18446.75	-7871.47
202	18446.99	-7871.27
203	18447.25	-7871.09
204	18447.52	-7870.93
205	18447.79	-7870.78
206	18448.08	-7870.65
207	18448.37	-7870.54
208	18448.67	-7870.44
209	18448.98	-7870.37
210	18449.29	-7870.32
211	18449.60	-7870.28
212	18449.91	-7870.26
213	18450.23	-7870.27
214	18450.54	-7870.29
215	18450.85	-7870.34
216	18451.16	-7870.40
217	18451.46	-7870.48
218	18451.76	-7870.58
219	18452.05	-7870.70
220	18461.18	-7874.79
221	18461.46	-7874.92
222	18461.74	-7875.08
223	18462.00	-7875.25
224	18462.25	-7875.44
225	18462.49	-7875.64
226	18462.72	-7875.86

№ точки	Координата X	Координата Y
227	18462.93	-7876.09
228	18463.12	-7876.34
229	18463.31	-7876.59
230	18463.47	-7876.86
231	18463.62	-7877.14
232	18463.75	-7877.42
233	18463.96	-7878.02
234	18464.03	-7878.32
235	18464.08	-7878.63
236	18464.12	-7878.94
237	18464.14	-7879.25
238	18464.13	-7879.57
239	18464.11	-7879.88
240	18464.06	-7880.19
241	18464.00	-7880.50
242	18463.92	-7880.80
243	18463.82	-7881.10
244	18463.70	-7881.39
245	18460.55	-7888.43
246	18460.28	-7889.00
247	18459.96	-7889.55
248	18459.62	-7890.08
249	18459.24	-7890.59
250	18458.83	-7891.07
251	18458.39	-7891.52
252	18457.92	-7891.95
253	18457.42	-7892.34
254	18456.91	-7892.71
255	18456.37	-7893.04
256	18455.81	-7893.34
257	18455.23	-7893.59
258	18454.64	-7893.82
259	18454.03	-7894.00
260	18453.42	-7894.14
261	18452.79	-7894.25
262	18446.60	-7895.10
263	18439.91	-7910.02
264	18428.46	-7935.58
265	18399.59	-8000.00
266	18379.44	-8044.98
267	18379.43	-8044.99
268	18377.97	-8048.26

№ точки	Координата X	Координата Y
269	18372.20	-8061.13
270	18352.65	-8101.24
271	18321.11	-8165.95
272	18305.05	-8196.82
273	18388.77	-8240.67
274	18400.86	-8225.36
275	18406.05	-8218.79
276	18414.08	-8208.85
277	18419.55	-8202.38
278	18423.16	-8198.44
279	18406.36	-8180.75
280	18425.70	-8147.97
281	18421.51	-8141.12
282	18422.51	-8138.76
283	18430.13	-8120.78
284	18454.75	-8141.07
285	18456.38	-8138.50
286	18467.41	-8120.06
287	18476.57	-8104.73
288	18496.13	-8068.14
289	18514.84	-8083.45
290	18518.85	-8086.66
291	18519.06	-8086.83
292	18520.25	-8088.08
293	18523.31	-8091.31
294	18525.48	-8093.60
295	18509.77	-8107.06
296	18495.51	-8127.75
297	18482.41	-8150.94
298	18474.35	-8159.69
299	18461.38	-8170.10
300	18458.05	-8173.54
301	18429.08	-8198.18
302	18421.62	-8204.45
303	18410.14	-8217.48
304	18403.79	-8225.87
305	18374.77	-8262.57
306	18355.24	-8284.98
307	18354.60	-8285.27
308	18350.11	-8287.67
309	18345.78	-8290.35
310	18341.63	-8293.30

№ точки	Координата X	Координата Y
311	18337.67	-8296.50
312	18333.93	-8299.96
313	18330.41	-8303.64
314	18328.89	-8305.34
315	18313.78	-8322.21
316	18288.58	-8316.35
317	18245.38	-8306.29
318	18241.76	-8310.26
319	18237.90	-8314.00
320	18223.73	-8326.96
321	18222.81	-8327.86
322	18221.94	-8328.82
323	18221.14	-8329.83
324	18220.41	-8330.89
325	18219.74	-8332.00
326	18219.16	-8333.15
327	18218.64	-8334.34
328	18218.20	-8335.55
329	18217.84	-8336.79
330	18217.56	-8338.06
331	18217.37	-8339.33
332	18217.26	-8340.62
333	18217.23	-8341.91
334	18217.28	-8343.20
335	18217.42	-8344.48
336	18219.68	-8360.61
337	18220.28	-8364.90
338	18220.62	-8367.33
339	18220.62	-8367.36
340	18223.62	-8388.75
341	18223.75	-8389.71
342	18223.84	-8390.32
343	18259.28	-8643.49
344	18262.38	-8665.61
345	18263.96	-8676.89
346	18269.01	-8712.99
347	18292.58	-8881.36
348	18342.48	-8863.36
349	18356.53	-8857.10
350	18374.89	-8846.87
351	18392.07	-8834.78
352	18407.89	-8820.96

№ точки	Координата X	Координата Y
353	18412.94	-8816.06
354	18409.32	-8801.28
355	18408.95	-8799.72
356	18408.72	-8798.70
357	18408.60	-8798.16
358	18408.27	-8796.59
359	18408.19	-8796.17
360	18407.97	-8795.01
361	18407.70	-8793.52
362	18407.68	-8793.44
363	18407.42	-8791.86
364	18407.36	-8791.47
365	18407.18	-8790.27
366	18407.10	-8789.74
367	18406.96	-8788.68
368	18406.79	-8787.37
369	18406.76	-8787.09
370	18406.72	-8786.73
371	18406.58	-8785.50
372	18406.51	-8784.80
373	18406.43	-8783.90
374	18406.30	-8782.31
375	18406.22	-8781.21
376	18406.19	-8780.71
377	18406.10	-8779.11
378	18406.03	-8777.50
379	18406.00	-8776.56
380	18405.99	-8775.90
381	18405.96	-8774.30
382	18405.96	-8774.20
383	18405.96	-8772.70
384	18405.98	-8771.09
385	18406.02	-8769.78
386	18406.03	-8769.49
387	18406.05	-8768.89
388	18406.09	-8767.89
389	18406.12	-8767.37
390	18406.18	-8766.29
391	18406.29	-8764.69
392	18406.32	-8764.25
393	18406.42	-8763.09
394	18406.57	-8761.50

№ точки	Координата X	Координата Y
395	18406.68	-8760.47
396	18406.75	-8759.90
397	18406.94	-8758.31
398	18407.16	-8756.72
399	18407.40	-8755.14
400	18407.64	-8753.66
401	18407.66	-8753.56
402	18407.94	-8751.98
403	18408.25	-8750.41
404	18408.48	-8749.28
405	18408.58	-8748.84
406	18408.71	-8748.24
407	18408.92	-8747.27
408	18409.13	-8746.41
409	18409.29	-8745.71
410	18409.59	-8744.54
411	18409.68	-8744.16
412	18409.72	-8744.01
413	18410.09	-8742.61
414	18410.33	-8741.77
415	18410.53	-8741.07
416	18410.74	-8740.34
417	18410.98	-8739.53
418	18411.46	-8738.00
419	18411.57	-8737.65
420	18411.95	-8736.47
421	18412.19	-8735.78
422	18412.47	-8734.96
423	18413.01	-8733.45
424	18413.16	-8733.03
425	18413.57	-8731.94
426	18413.82	-8731.28
427	18414.14	-8730.45
428	18414.34	-8729.95
429	18414.74	-8728.96
430	18415.36	-8727.48
431	18415.90	-8726.26
432	18416.00	-8726.01
433	18416.66	-8724.55
434	18417.01	-8723.80
435	18417.34	-8723.10
436	18418.04	-8721.66

№ точки	Координата X	Координата Y
437	18418.76	-8720.23
438	18419.50	-8718.80
439	18419.77	-8718.31
440	18420.26	-8717.39
441	18421.04	-8715.99
442	18421.31	-8715.51
443	18421.83	-8714.60
444	18422.65	-8713.22
445	18423.48	-8711.85
446	18424.34	-8710.49
447	18425.21	-8709.15
448	18425.74	-8708.35
449	18426.10	-8707.81
450	18426.47	-8707.28
451	18427.01	-8706.49
452	18427.76	-8705.43
453	18427.93	-8705.18
454	18428.88	-8703.89
455	18429.14	-8703.54
456	18430.11	-8702.26
457	18431.36	-8700.64
458	18431.72	-8700.21
459	18432.65	-8699.05
460	18433.60	-8697.93
461	18433.96	-8697.49
462	18435.30	-8695.94
463	18436.67	-8694.42
464	18437.40	-8693.64
465	18438.07	-8692.93
466	18439.49	-8691.46
467	18440.93	-8690.01
468	18441.67	-8689.30
469	18442.40	-8688.59
470	18443.02	-8688.01
471	18443.90	-8687.19
472	18444.97	-8686.23
473	18445.42	-8685.83
474	18446.96	-8684.48
475	18447.54	-8684.00
476	18448.53	-8683.17
477	18450.11	-8681.88
478	18450.88	-8681.29

№ точки	Координата X	Координата Y
479	18451.42	-8680.87
480	18451.73	-8680.62
481	18453.36	-8679.39
482	18454.55	-8678.53
483	18455.01	-8678.19
484	18456.33	-8677.27
485	18456.69	-8677.02
486	18458.38	-8675.88
487	18460.10	-8674.76
488	18461.83	-8673.68
489	18463.58	-8672.62
490	18465.36	-8671.60
491	18467.14	-8670.61
492	18468.55	-8669.87
493	18468.79	-8669.74
494	18468.95	-8669.65
495	18470.77	-8668.72
496	18472.61	-8667.83
497	18473.34	-8667.49
498	18474.46	-8666.96
499	18476.33	-8666.13
500	18476.37	-8666.12
501	18478.21	-8665.33
502	18479.66	-8664.75
503	18480.11	-8664.57
504	18498.55	-8657.31
505	18499.20	-8657.06
506	18502.77	-8655.66
507	18507.01	-8654.04
508	18511.26	-8652.45
509	18515.51	-8650.88
510	18517.64	-8650.11
511	18519.78	-8649.34
512	18521.14	-8648.86
513	18522.36	-8648.43
514	18524.05	-8647.83
515	18526.00	-8647.15
516	18528.33	-8646.34
517	18530.29	-8645.68
518	18532.63	-8644.88
519	18539.42	-8642.64
520	18542.34	-8641.70

№ точки	Координата X	Координата Y
521	18546.24	-8640.46
522	18549.48	-8639.46
523	18553.07	-8638.35
524	18557.71	-8636.97
525	18557.73	-8636.96
526	18559.93	-8636.31
527	18563.88	-8635.17
528	18563.90	-8635.17
529	18566.81	-8634.33
530	18568.45	-8633.88
531	18568.47	-8633.87
532	18573.36	-8632.52
533	18573.70	-8632.43
534	18574.66	-8632.17
535	18578.07	-8631.27
536	18578.08	-8631.27
537	18580.62	-8630.59
538	18582.69	-8630.06
539	18582.70	-8630.06
540	18587.55	-8628.83
541	18593.18	-8627.45
542	18594.50	-8627.13
543	18597.58	-8626.41
544	18597.61	-8626.40
545	18601.47	-8625.50
546	18608.45	-8623.94
547	18615.45	-8622.45
548	18622.46	-8621.03
549	18624.71	-8620.60
550	18629.49	-8619.69
551	18636.53	-8618.41
552	18643.58	-8617.20
553	18643.82	-8617.16
554	18643.96	-8617.14
555	18644.07	-8617.12
556	18644.22	-8617.09
557	18644.37	-8617.07
558	18644.52	-8617.04
559	18644.65	-8617.02
560	18644.92	-8616.98
561	18645.06	-8616.95
562	18645.24	-8616.92

№ точки	Координата X	Координата Y
563	18645.56	-8616.87
564	18645.80	-8616.83
565	18645.87	-8616.82
566	18646.04	-8616.79
567	18646.23	-8616.76
568	18646.39	-8616.74
569	18646.41	-8616.73
570	18646.45	-8616.73
571	18646.62	-8616.70
572	18646.88	-8616.66
573	18646.93	-8616.65
574	18647.01	-8616.64
575	18647.11	-8616.62
576	18647.31	-8616.59
577	18647.33	-8616.58
578	18647.58	-8616.54
579	18647.67	-8616.53
580	18647.85	-8616.50
581	18648.09	-8616.46
582	18648.35	-8616.42
583	18648.40	-8616.41
584	18648.53	-8616.39
585	18648.78	-8616.35
586	18649.06	-8616.31
587	18653.10	-8615.68
588	18653.56	-8615.61
589	18653.78	-8615.58
590	18657.15	-8615.08
591	18661.20	-8614.49
592	18663.28	-8614.21
593	18665.25	-8613.94
594	18669.26	-8613.41
595	18669.31	-8613.40
596	18673.37	-8612.89
597	18677.43	-8612.40
598	18678.19	-8612.31
599	18681.49	-8611.93
600	18683.53	-8611.71
601	18685.56	-8611.49
602	18686.38	-8611.40
603	18688.10	-8611.23
604	18689.63	-8611.07

№ точки	Координата X	Координата Y
605	18693.70	-8610.67
606	18694.22	-8610.63
607	18695.81	-8610.48
608	18697.78	-8610.30
609	18699.82	-8610.12
610	18701.85	-8609.95
611	18703.65	-8609.81
612	18705.93	-8609.62
613	18709.08	-8609.39
614	18710.01	-8609.32
615	18714.09	-8609.04
616	18715.95	-8608.92
617	18718.18	-8608.78
618	18721.87	-8608.57
619	18722.26	-8608.55
620	18726.35	-8608.34
621	18730.43	-8608.15
622	18731.15	-8608.12
623	18732.55	-8608.07
624	18734.52	-8607.99
625	18737.27	-8607.89
626	18738.61	-8607.85
627	18742.70	-8607.73
628	18744.67	-8607.69
629	18746.79	-8607.64
630	18750.88	-8607.57
631	18753.84	-8607.53
632	18754.97	-8607.52
633	18759.07	-8607.50
634	18761.95	-8607.50
635	18763.16	-8607.50
636	18763.18	-8607.50
637	18764.51	-8607.50
638	18767.25	-8607.52
639	18771.34	-8607.57
640	18771.53	-8607.57
641	18775.43	-8607.64
642	18779.52	-8607.73
643	18803.04	-8608.33
644	18803.30	-8608.34
645	18804.90	-8608.39
646	18806.75	-8608.48

№ точки	Координата X	Координата Y
647	18808.60	-8608.60
648	18810.45	-8608.75
649	18811.50	-8608.86
650	18812.29	-8608.93
651	18814.13	-8609.14
652	18815.97	-8609.38
653	18817.62	-8609.62
654	18817.80	-8609.65
655	18819.63	-8609.94
656	18821.13	-8610.21
657	18821.46	-8610.27
658	18823.28	-8610.62
659	18823.74	-8610.72
660	18825.09	-8611.00
661	18826.90	-8611.42
662	18828.70	-8611.86
663	18830.49	-8612.32
664	18831.29	-8612.54
665	18832.28	-8612.82
666	18833.17	-8613.08
667	18834.06	-8613.34
668	18835.29	-8613.73
669	18835.83	-8613.90
670	18836.53	-8614.13
671	18837.59	-8614.48
672	18839.34	-8615.09
673	18841.08	-8615.72
674	18841.17	-8615.76
675	18842.81	-8616.39
676	18843.39	-8616.62
677	18844.53	-8617.08
678	18845.88	-8617.65
679	18846.24	-8617.80
680	18847.14	-8618.19
681	18847.93	-8618.54
682	18849.62	-8619.31
683	18850.58	-8619.77
684	18851.29	-8620.11
685	18852.46	-8620.70
686	18852.95	-8620.94
687	18854.60	-8621.79
688	18856.23	-8622.67

№ точки	Координата X	Координата Y
689	18857.85	-8623.57
690	18859.21	-8624.36
691	18859.45	-8624.50
692	18861.04	-8625.45
693	18862.62	-8626.43
694	18864.18	-8627.43
695	18864.35	-8627.55
696	18865.72	-8628.46
697	18866.14	-8628.75
698	18867.24	-8629.51
699	18868.75	-8630.59
700	18868.98	-8630.76
701	18870.24	-8631.69
702	18871.50	-8632.65
703	18871.72	-8632.82
704	18871.84	-8632.91
705	18873.17	-8633.96
706	18874.61	-8635.13
707	18876.03	-8636.33
708	18877.38	-8637.50
709	18877.43	-8637.54
710	18878.81	-8638.78
711	18880.17	-8640.04
712	18880.41	-8640.27
713	18881.51	-8641.32
714	18882.83	-8642.62
715	18884.13	-8643.94
716	18885.41	-8645.28
717	18886.67	-8646.64
718	18887.60	-8647.69
719	18887.90	-8648.03
720	18889.12	-8649.43
721	18890.31	-8650.85
722	18891.47	-8652.29
723	18891.69	-8652.56
724	18892.62	-8653.74
725	18893.03	-8654.29
726	18893.74	-8655.22
727	18894.64	-8656.44
728	18894.84	-8656.71
729	18895.91	-8658.22
730	18896.96	-8659.75

№ точки	Координата X	Координата Y
731	18897.38	-8660.37
732	18897.99	-8661.29
733	18898.03	-8661.36
734	18898.99	-8662.85
735	18899.97	-8664.43
736	18900.47	-8665.27
737	18900.92	-8666.02
738	18916.06	-8691.79
739	18918.27	-8695.53
740	18920.29	-8698.88
741	18920.51	-8699.25
742	18920.69	-8699.53
743	18922.78	-8702.95
744	18923.93	-8704.80
745	18925.08	-8706.63
746	18926.96	-8709.60
747	18927.40	-8710.30
748	18927.98	-8711.20
749	18929.75	-8713.95
750	18930.78	-8715.52
751	18932.13	-8717.59
752	18934.54	-8721.20
753	18936.97	-8724.80
754	18939.43	-8728.38
755	18941.91	-8731.94
756	18944.43	-8735.48
757	18946.96	-8739.00
758	18949.53	-8742.51
759	18952.12	-8745.99
760	18954.74	-8749.46
761	18955.76	-8750.79
762	18957.38	-8752.91
763	18960.05	-8756.33
764	18961.23	-8757.83
765	18962.74	-8759.74
766	18963.98	-8761.28
767	18965.46	-8763.13
768	18968.20	-8766.49
769	18970.87	-8769.72
770	18970.97	-8769.84
771	18971.03	-8769.90
772	18973.77	-8773.16

№ точки	Координата X	Координата Y
773	18975.34	-8775.00
774	18976.58	-8776.46
775	18979.43	-8779.75
776	18982.29	-8783.01
777	18983.05	-8783.86
778	18985.19	-8786.25
779	18988.10	-8789.47
780	18991.04	-8792.66
781	18994.00	-8795.84
782	18996.99	-8798.99
783	19000.00	-8802.12
784	19003.46	-8805.67
785	19006.96	-8809.18
786	19010.48	-8812.67
787	19011.46	-8813.62
788	19014.04	-8816.12
789	19015.68	-8817.69
790	19017.62	-8819.55
791	19019.80	-8821.60
792	19021.23	-8822.94
793	19024.87	-8826.31
794	19028.54	-8829.64
795	19029.14	-8830.17
796	19032.24	-8832.94
797	19035.97	-8836.21
798	19039.72	-8839.45
799	19040.63	-8840.22
800	19041.01	-8840.55
801	19043.50	-8842.66
802	19047.31	-8845.83
803	19048.85	-8847.10
804	19051.14	-8848.98
805	19052.91	-8850.40
806	19055.00	-8852.08
807	19056.11	-8852.96
808	19057.01	-8853.67
809	19058.89	-8855.16
810	19082.81	-8873.92
811	19084.02	-8874.89
812	19085.23	-8875.87
813	19086.42	-8876.87
814	19087.59	-8877.88

№ точки	Координата X	Координата Y
815	19088.75	-8878.91
816	19089.90	-8879.95
817	19091.04	-8881.01
818	19091.26	-8881.23
819	19092.16	-8882.09
820	19092.74	-8882.67
821	19093.12	-8883.04
822	19093.26	-8883.18
823	19094.35	-8884.28
824	19095.43	-8885.40
825	19096.49	-8886.53
826	19097.54	-8887.68
827	19097.71	-8887.87
828	19098.57	-8888.84
829	19099.58	-8890.01
830	19100.58	-8891.20
831	19101.22	-8891.97
832	19101.57	-8892.40
833	19102.53	-8893.61
834	19103.49	-8894.84
835	19104.42	-8896.07
836	19104.90	-8896.72
837	19105.34	-8897.33
838	19106.24	-8898.59
839	19106.36	-8898.76
840	19107.13	-8899.86
841	19108.00	-8901.15
842	19108.58	-8902.04
843	19108.85	-8902.45
844	19109.18	-8902.96
845	19109.68	-8903.76
846	19110.50	-8905.08
847	19111.30	-8906.41
848	19111.69	-8907.08
849	19111.80	-8907.27
850	19112.08	-8907.75
851	19112.84	-8909.10
852	19113.59	-8910.46
853	19114.03	-8911.29
854	19114.32	-8911.83
855	19115.03	-8913.21
856	19115.72	-8914.60

№ точки	Координата X	Координата Y
857	19116.39	-8916.00
858	19117.04	-8917.41
859	19117.68	-8918.82
860	19118.29	-8920.25
861	19118.57	-8920.92
862	19118.89	-8921.68
863	19119.10	-8922.21
864	19119.21	-8922.49
865	19119.47	-8923.12
866	19119.86	-8924.13
867	19120.03	-8924.57
868	19120.57	-8926.02
869	19121.09	-8927.49
870	19121.14	-8927.64
871	19121.59	-8928.96
872	19122.07	-8930.43
873	19122.53	-8931.91
874	19122.89	-8933.10
875	19122.97	-8933.40
876	19123.40	-8934.89
877	19123.80	-8936.39
878	19124.18	-8937.88
879	19124.18	-8937.90
880	19124.54	-8939.41
881	19124.89	-8940.92
882	19125.21	-8942.44
883	19125.26	-8942.69
884	19125.51	-8943.96
885	19125.66	-8944.77
886	19125.67	-8944.84
887	19125.79	-8945.49
888	19125.89	-8946.06
889	19125.93	-8946.27
890	19126.05	-8947.02
891	19126.30	-8948.55
892	19126.52	-8950.09
893	19126.72	-8951.63
894	19126.90	-8953.17
895	19127.04	-8954.57
896	19127.06	-8954.71
897	19127.20	-8956.26
898	19127.23	-8956.65

№ точки	Координата X	Координата Y
899	19127.31	-8957.80
900	19127.36	-8958.45
901	19127.41	-8959.35
902	19127.52	-8961.64
903	19127.58	-8963.93
904	19127.60	-8966.22
905	19127.58	-8967.75
906	19127.58	-8967.76
907	19127.57	-8968.50
908	19127.55	-8969.19
909	19127.55	-8969.21
910	19127.50	-8970.79
911	19127.46	-8971.61
912	19127.46	-8971.62
913	19127.39	-8973.08
914	19127.22	-8975.36
915	19127.09	-8976.87
916	19127.09	-8976.88
917	19127.02	-8977.64
918	19126.77	-8979.91
919	19126.47	-8982.18
920	19126.32	-8983.22
921	19126.32	-8983.23
922	19126.13	-8984.45
923	19125.91	-8985.77
924	19125.91	-8985.78
925	19125.75	-8986.70
926	19125.37	-8988.70
927	19125.32	-8988.95
928	19124.85	-8991.19
929	19124.68	-8991.92
930	19124.34	-8993.42
931	19123.97	-8994.88
932	19123.78	-8995.64
933	19157.61	-8995.73
934	19213.66	-8995.89
935	19338.27	-8885.43
936	19355.46	-8870.19
937	19360.11	-8866.07
938	19362.94	-8863.56
939	19360.66	-8861.03
940	19314.44	-8809.56

№ точки	Координата X	Координата Y
941	19291.36	-8782.06
942	19291.22	-8781.89
943	19291.09	-8781.72
944	19270.52	-8753.57
945	19270.49	-8753.53
946	19270.46	-8753.49
947	19251.66	-8723.87
948	19234.85	-8693.11
949	19234.81	-8693.04
950	19234.77	-8692.96
951	19221.47	-8664.53
952	19221.46	-8664.51
953	19221.45	-8664.48
954	19209.90	-8635.50
955	19209.80	-8635.24
956	19209.70	-8634.95
957	19199.90	-8605.33
958	19191.82	-8575.10
959	19191.76	-8574.89
960	19191.72	-8574.68
961	19185.44	-8544.05
962	19185.44	-8544.03
963	19185.44	-8544.01
964	19180.94	-8512.85
965	19180.94	-8512.84
966	19180.94	-8512.83
967	19178.29	-8481.61
968	19178.28	-8481.45
969	19178.28	-8481.29
970	19177.49	-8449.86
971	19177.48	-8449.56
972	19177.49	-8449.29
973	19177.71	-8443.03
974	19177.55	-8443.02
975	19176.95	-8442.97
976	19175.90	-8442.88
977	19177.43	-8428.42
978	19178.00	-8428.47
979	19178.21	-8428.49
980	19178.57	-8417.89
981	19178.58	-8417.68
982	19178.60	-8417.51

№ точки	Координата X	Координата Y
983	19181.56	-8386.15
984	19181.58	-8385.93
985	19181.61	-8385.73
986	19186.46	-8354.49
987	19186.47	-8354.41
988	19186.49	-8354.33
989	19193.18	-8323.40
990	19193.22	-8323.24
991	19193.27	-8323.05
992	19201.83	-8292.52
993	19212.16	-8262.60
994	19212.24	-8262.37
995	19212.33	-8262.15
996	19224.44	-8232.90
997	19238.37	-8204.20
998	19253.67	-8176.93
999	19253.88	-8176.55
1000	19254.09	-8176.23
1001	19270.85	-8150.12
1002	19271.01	-8149.87
1003	19271.20	-8149.61
1004	19286.09	-8129.19
1005	19286.06	-8128.98
1006	19286.06	-8128.97
1007	19285.96	-8128.32
1008	19284.32	-8120.99
1009	19283.44	-8117.03
1010	19283.17	-8116.36
1011	19286.08	-8112.60
1012	19289.14	-8108.64
1013	19285.59	-8104.81
1014	19261.56	-8078.94
1015	19309.97	-8057.92
1016	19329.97	-8049.05
1017	19338.16	-8045.42
1018	19338.17	-8045.41
1019	19359.53	-8034.17
1020	19375.48	-8013.62
1021	19377.11	-8011.50
1022	19379.34	-8008.62
1023	19379.35	-8008.62
1024	19380.57	-8007.04

№ точки	Координата X	Координата Y
1025	19381.28	-8006.11
1026	19381.90	-8005.31
1027	19382.22	-8004.87
1028	19383.20	-8003.56
1029	19383.87	-8002.62
1030	19384.48	-8001.79
1031	19385.57	-8000.22
1032	19385.73	-8000.00
1033	19387.42	-7997.51
1034	19387.64	-7997.18
1035	19389.06	-7994.99
1036	19390.65	-7992.44
1037	19391.37	-7991.24
1038	19391.55	-7990.93
1039	19392.20	-7989.86
1040	19393.69	-7987.25
1041	19395.14	-7984.61
1042	19396.54	-7981.95
1043	19397.15	-7980.72
1044	19397.38	-7980.27
1045	19397.88	-7979.26
1046	19398.36	-7978.27
1047	19398.55	-7977.87
1048	19399.18	-7976.55
1049	19399.82	-7975.13
1050	19400.02	-7974.69
1051	19400.42	-7973.81
1052	19401.62	-7971.05
1053	19402.76	-7968.26
1054	19403.85	-7965.46
1055	19404.88	-7962.64
1056	19405.86	-7959.79
1057	19406.19	-7958.79
1058	19406.25	-7958.62
1059	19406.79	-7956.93
1060	19407.78	-7953.68
1061	19408.69	-7950.40
1062	19409.14	-7948.68
1063	19409.20	-7948.45
1064	19409.54	-7947.11
1065	19409.94	-7945.41
1066	19410.31	-7943.80

№ точки	Координата X	Координата Y
1067	19411.02	-7940.47
1068	19411.38	-7938.55
1069	19411.39	-7938.50
1070	19411.65	-7937.13
1071	19411.96	-7935.32
1072	19412.22	-7933.77
1073	19412.36	-7932.78
1074	19412.71	-7930.40
1075	19413.13	-7927.03
1076	19413.48	-7923.65
1077	19413.75	-7920.25
1078	19413.96	-7916.86
1079	19414.09	-7913.46
1080	19414.15	-7910.06
1081	19414.14	-7908.39
1082	19414.14	-7906.66
1083	19414.05	-7903.26
1084	19413.97	-7901.54
1085	19413.97	-7901.50
1086	19413.90	-7899.92
1087	19413.80	-7898.49
1088	19413.79	-7898.28
1089	19413.67	-7896.58
1090	19413.54	-7895.06
1091	19413.52	-7894.86
1092	19413.38	-7893.25
1093	19413.22	-7891.83
1094	19413.20	-7891.64
1095	19413.01	-7889.93
1096	19412.68	-7887.33
1097	19412.62	-7886.87
1098	19412.58	-7886.61
1099	19412.55	-7886.38
1100	19412.54	-7886.32
1101	19412.08	-7883.31
1102	19411.70	-7881.10
1103	19411.56	-7880.31
1104	19411.51	-7880.01
1105	19410.87	-7876.73
1106	19410.34	-7874.25
1107	19409.77	-7871.78
1108	19409.64	-7871.23

№ точки	Координата X	Координата Y
1109	19409.58	-7871.01
1110	19409.16	-7869.31
1111	19408.51	-7866.86
1112	19408.12	-7865.47
1113	19407.83	-7864.42
1114	19407.63	-7863.75
1115	19407.37	-7862.89
1116	19407.10	-7861.99
1117	19406.34	-7859.57
1118	19406.00	-7858.55
1119	19405.89	-7858.22
1120	19405.53	-7857.16
1121	19405.16	-7856.10
1122	19405.01	-7855.67
1123	19404.69	-7854.77
1124	19403.82	-7852.39
1125	19402.90	-7850.03
1126	19401.95	-7847.67
1127	19401.74	-7847.19
1128	19400.96	-7845.34
1129	19400.44	-7844.18
1130	19399.93	-7843.02
1131	19399.35	-7841.76
1132	19398.87	-7840.72
1133	19398.59	-7840.15
1134	19397.76	-7838.43
1135	19396.63	-7836.16
1136	19395.46	-7833.91
1137	19394.94	-7832.95
1138	19394.25	-7831.68
1139	19393.69	-7830.68
1140	19393.58	-7830.50
1141	19393.01	-7829.47
1142	19392.18	-7828.06
1143	19391.73	-7827.28
1144	19390.42	-7825.11
1145	19389.07	-7822.96
1146	19388.07	-7821.42
1147	19387.69	-7820.83
1148	19386.27	-7818.72
1149	19384.83	-7816.64
1150	19383.35	-7814.58

№ точки	Координата X	Координата Y
1151	19382.08	-7812.88
1152	19381.83	-7812.55
1153	19381.49	-7812.10
1154	19380.29	-7810.53
1155	19379.81	-7809.93
1156	19378.71	-7808.55
1157	19377.95	-7807.61
1158	19377.77	-7807.40
1159	19377.11	-7806.58
1160	19375.81	-7805.05
1161	19375.47	-7804.65
1162	19372.65	-7801.37
1163	19366.99	-7794.80
1164	19345.76	-7790.25
1165	19341.13	-7793.04
1166	19338.34	-7800.46
1167	19338.09	-7802.10
1168	19337.79	-7804.03
1169	19336.95	-7809.50
1170	19338.11	-7817.16
1171	19334.68	-7820.89
1172	19326.84	-7828.54
1173	19317.88	-7837.29
1174	19207.30	-7945.21
1175	19127.15	-7878.86
1176	19052.77	-7863.16
1177	19045.34	-7849.86
1178	19044.12	-7847.68
1179	19042.41	-7844.61
1180	19011.40	-7809.74
1181	19010.75	-7809.01
1182	19012.59	-7781.64
1183	19090.05	-7761.99
1184	19090.64	-7761.84
1185	19090.67	-7761.83
1186	19098.10	-7759.95
1187	19104.63	-7744.33
1188	19117.36	-7713.90
1189	19126.29	-7692.57
1190	19133.99	-7696.56
1191	19139.48	-7700.32
1192	19154.54	-7707.56

№ точки	Координата X	Координата Y
1193	19170.06	-7715.03
1194	19205.79	-7730.10
1195	19213.53	-7717.97
1196	19218.23	-7709.23
1197	19223.93	-7712.62
1198	19241.32	-7685.12
1199	19246.06	-7677.77
1200	19253.92	-7665.60
1201	19254.12	-7664.33
1202	19236.38	-7644.03
1203	19212.72	-7634.26
1204	19171.70	-7617.31
1205	19170.55	-7616.87
1206	19168.32	-7616.02
1207	19164.85	-7614.86
1208	19158.26	-7613.03
1209	19155.80	-7612.04
1210	19152.74	-7610.13
1211	19147.38	-7605.28
1212	19142.30	-7599.69
1213	19140.84	-7598.02
1214	19142.20	-7592.72
1215	19140.57	-7591.28
1216	19138.29	-7589.26
1217	19137.24	-7588.24
1218	19136.98	-7587.98
1219	19134.95	-7585.99
1220	19133.77	-7584.76
1221	19133.19	-7584.16
1222	19130.52	-7581.40
1223	19124.18	-7575.00
1224	19120.13	-7570.77
1225	19113.36	-7563.70
1226	19108.86	-7559.92
1227	19106.91	-7558.28
1228	19105.17	-7556.54
1229	19095.44	-7546.84
1230	19094.84	-7546.44
1231	19092.61	-7544.24
1232	19092.24	-7543.88
1233	19049.72	-7496.31
1234	19028.67	-7468.52

№ точки	Координата X	Координата Y
1235	19018.57	-7454.21
1236	19010.95	-7442.41
1237	19005.52	-7434.01
1238	19000.00	-7422.65
1239	18998.36	-7419.27
1240	18993.31	-7400.75
1241	18990.72	-7390.46
1242	18988.40	-7380.96
1243	18987.67	-7377.96
1244	18985.73	-7370.02
1245	18978.16	-7356.55
1246	18974.30	-7351.87
1247	18952.48	-7325.40
1248	18943.23	-7314.46
1249	18938.90	-7309.34
1250	18910.71	-7276.45
1251	18903.48	-7268.02
1252	18898.60	-7262.25
1253	18879.06	-7240.04
1254	18855.83	-7213.64
1255	18851.64	-7208.86
1256	18848.93	-7211.00
1257	18814.60	-7237.43
1258	18810.77	-7240.61
1259	18802.35	-7247.61
1260	18802.08	-7247.34
1261	18766.83	-7212.18
1262	18757.52	-7202.89
1263	18765.55	-7195.09
1264	18768.09	-7192.63
1265	18769.06	-7191.67
1266	18754.97	-7177.94
1267	18750.53	-7180.98
1268	18741.82	-7188.13
1269	18738.91	-7185.40
1270	18710.96	-7157.79
1271	18691.71	-7175.53
1272	18692.67	-7183.56
1273	18688.92	-7194.17
1274	18689.24	-7195.45
1275	18703.02	-7250.69
1276	18703.83	-7253.93

№ точки	Координата X	Координата Y
1277	18707.44	-7268.43
1278	18706.49	-7270.06
1279	18703.74	-7274.77
1280	18709.84	-7278.51
1281	18723.03	-7286.27
1282	18715.32	-7300.66
1283	18714.36	-7302.44
1284	18706.54	-7302.64
1285	18689.09	-7303.07
1286	18686.97	-7303.57
1287	18682.14	-7304.70
1288	18673.83	-7307.37
1289	18668.69	-7309.03
1290	18659.76	-7303.97
1291	18650.19	-7298.55
1292	18647.50	-7303.36
1293	18622.26	-7288.87
1294	18599.81	-7276.09
1295	18602.76	-7271.22
1296	18602.88	-7271.03
1297	18602.84	-7270.33
1298	18602.58	-7270.08
1299	18598.82	-7266.50
1300	18594.48	-7262.35
1301	18592.11	-7260.08
1302	18591.83	-7259.89
1303	18591.52	-7259.68
1304	18590.63	-7259.21
1305	18589.76	-7258.74
1306	18588.04	-7258.12
1307	18585.92	-7257.66
1308	18585.58	-7257.64
1309	18584.34	-7257.56
1310	18584.07	-7257.58
1311	18583.47	-7257.63
1312	18581.96	-7257.95
1313	18580.11	-7258.72
1314	18579.74	-7258.97
1315	18578.65	-7259.72
1316	18578.24	-7260.09
1317	18578.01	-7260.30
1318	18577.30	-7261.17

№ точки	Координата X	Координата Y
1319	18576.94	-7261.61
1320	18576.83	-7261.79
1321	18576.30	-7262.64
1322	18575.08	-7261.95
1323	18572.83	-7260.67
1324	18555.04	-7250.56
1325	18553.06	-7249.42
1326	18551.30	-7248.42
1327	18550.82	-7248.36
1328	18550.86	-7248.18
1329	18583.05	-7210.59
1330	18573.65	-7201.12
1331	18568.52	-7195.07
1332	18568.22	-7194.79
1333	18566.18	-7192.87
1334	18563.70	-7191.46
1335	18561.57	-7190.42
1336	18560.81	-7191.47
1337	18560.69	-7191.88
1338	18559.70	-7195.20
1339	18545.49	-7190.44
1340	18545.56	-7190.23
1341	18535.66	-7186.83
1342	18528.25	-7226.10
1343	18519.80	-7228.51
1344	18519.72	-7228.48
1345	18519.71	-7228.48
1346	18497.15	-7236.90
1347	18491.86	-7222.70
1348	18500.09	-7209.99
1349	18489.01	-7197.46
1350	18478.47	-7185.53
1351	18477.71	-7184.67
1352	18470.01	-7183.00
1353	18468.04	-7172.91
1354	18458.54	-7172.51
1355	18444.78	-7171.92
1356	18442.66	-7181.47
1357	18434.17	-7231.67
1358	18429.13	-7274.12
1359	18428.67	-7283.59
1360	18427.28	-7312.19

№ точки	Координата X	Координата Y
1361	18427.28	-7312.26
1362	18426.72	-7323.83
1363	18425.54	-7348.01
1364	18424.92	-7360.83
1365	18424.84	-7362.37
1366	18422.21	-7411.12
1367	18421.39	-7426.37
1368	18423.38	-7439.31
1369	18428.87	-7475.01
1370	18431.29	-7476.63
1371	18432.86	-7488.10
1372	18435.06	-7504.12
1373	18435.39	-7506.52
1374	18430.74	-7527.95
1375	18430.08	-7530.98
1376	18426.35	-7548.12
1377	18422.82	-7551.08
1378	18421.27	-7552.38
1379	18414.19	-7572.97
1380	18405.06	-7599.50
1381	18400.70	-7627.68
1382	18393.16	-7655.41
1383	18386.17	-7678.43
1384	18378.47	-7701.96
1385	18377.53	-7717.87
1386	18374.94	-7728.03
1387	18368.74	-7759.81
1388	18364.67	-7777.47
1389	18362.67	-7786.16
1390	18355.90	-7812.33
1391	18352.20	-7825.73
1392	18351.25	-7829.16
1393	18351.68	-7845.40
1394	18322.20	-7843.53
1395	18303.95	-7886.12
1396	18285.66	-7928.78
1397	18264.62	-7977.88
1398	18262.22	-7983.43
1399	18260.25	-7987.93
1400	18259.79	-7988.97
1401	18258.97	-7990.81
1402	18257.33	-7994.49

№ точки	Координата X	Координата Y
1403	18256.03	-7997.37
1404	18254.84	-8000.00
1405	18252.01	-8006.14
1406	18249.14	-8012.26
1407	18248.00	-8014.66
1408	18246.24	-8018.37
1409	18243.29	-8024.45
1410	18240.31	-8030.52
1411	18237.29	-8036.57
1412	18236.27	-8038.58
1413	18234.22	-8042.59
1414	18231.12	-8048.60
1415	18227.98	-8054.59
1416	18224.80	-8060.55
1417	18221.59	-8066.50
1418	18218.65	-8071.84
1419	18218.33	-8072.42
1420	18215.04	-8078.33
1421	18213.21	-8081.56
1422	18211.71	-8084.21
1423	18208.34	-8090.07
1424	18204.93	-8095.91
1425	18201.48	-8101.73
1426	18199.39	-8105.21
1427	18198.00	-8107.52
1428	18194.48	-8113.29
1429	18190.92	-8119.04
1430	18187.33	-8124.76
1431	18183.70	-8130.47
1432	18182.80	-8131.85
1433	18180.03	-8136.14
1434	18176.32	-8141.80
1435	18175.07	-8143.68
1436	18172.58	-8147.43
1437	18168.80	-8153.04
1438	18166.35	-8156.62
1439	18164.99	-8158.62
1440	18161.14	-8164.17
1441	18157.25	-8169.71
1442	18154.73	-8173.25
1443	18153.33	-8175.21
1444	18152.64	-8176.16

№ точки	Координата X	Координата Y
1445	18149.37	-8180.69
1446	18145.38	-8186.15
1447	18141.35	-8191.58
1448	18139.54	-8193.98
1449	18137.29	-8196.98
1450	18136.22	-8198.38
1451	18133.19	-8202.36
1452	18129.31	-8207.38
1453	18129.06	-8207.71
1454	18128.76	-8208.09
1455	18124.89	-8213.03
1456	18122.21	-8216.41
1457	18120.69	-8218.33
1458	18118.57	-8220.96
1459	18116.45	-8223.60
1460	18112.18	-8228.84
1461	18107.88	-8234.05
1462	18103.99	-8238.70
1463	18103.54	-8239.24
1464	18103.12	-8239.74
1465	18099.17	-8244.39
1466	18094.98	-8249.28
1467	18094.77	-8249.52
1468	18090.33	-8254.62
1469	18086.80	-8258.63
1470	18085.86	-8259.70
1471	18083.48	-8262.36
1472	18081.36	-8264.74
1473	18080.49	-8265.70
1474	18076.83	-8269.75
1475	18073.74	-8273.12
1476	18072.26	-8274.74
1477	18067.66	-8279.69
1478	18066.24	-8281.20
1479	18063.03	-8284.61
1480	18058.36	-8289.51
1481	18053.67	-8294.37
1482	18048.94	-8299.21
1483	18044.19	-8304.01
1484	18039.40	-8308.78
1485	18036.99	-8311.15
1486	18034.54	-8313.56

№ точки	Координата X	Координата Y
1487	18029.73	-8318.23
1488	18024.85	-8322.91
1489	18021.45	-8326.12
1490	18019.94	-8327.56
1491	18018.41	-8328.99
1492	18015.00	-8332.17
1493	18010.03	-8336.76
1494	18005.03	-8341.31
1495	18002.51	-8343.57
1496	18000.00	-8345.82
1497	17996.37	-8349.05
1498	17993.12	-8351.91
1499	17992.73	-8352.25
1500	17990.30	-8354.38
1501	17989.08	-8355.44
1502	17985.41	-8358.61
1503	17981.72	-8361.76
1504	17981.03	-8362.35
1505	17978.02	-8364.90
1506	17975.87	-8366.70
1507	17974.31	-8368.02
1508	17970.58	-8371.12
1509	17966.84	-8374.21
1510	17965.30	-8375.46
1511	17963.08	-8377.27
1512	17959.31	-8380.32
1513	17958.43	-8381.02
1514	17955.52	-8383.36
1515	17953.15	-8385.24
1516	17951.72	-8386.37
1517	17947.91	-8389.37
1518	17944.08	-8392.35
1519	17940.24	-8395.31
1520	17928.40	-8404.39
1521	17921.92	-8409.31
1522	17918.71	-8411.71
1523	17915.40	-8414.18
1524	17911.02	-8417.39
1525	17908.83	-8418.99
1526	17905.53	-8421.36
1527	17902.22	-8423.74
1528	17901.69	-8424.11

№ точки	Координата X	Координата Y
1529	17895.57	-8428.42
1530	17891.64	-8431.14
1531	17888.87	-8433.05
1532	17882.95	-8437.07
1533	17882.14	-8437.62
1534	17878.72	-8439.89
1535	17875.36	-8442.12
1536	17868.54	-8446.56
1537	17863.19	-8449.99
1538	17861.68	-8450.95
1539	17854.79	-8455.27
1540	17847.85	-8459.52
1541	17840.88	-8463.72
1542	17838.54	-8465.09
1543	17833.86	-8467.85
1544	17826.81	-8471.92
1545	17825.33	-8472.76
1546	17819.73	-8475.92
1547	17816.17	-8477.89
1548	17812.61	-8479.86
1549	17805.45	-8483.73
1550	17801.86	-8485.64
1551	17798.26	-8487.54
1552	17791.03	-8491.29
1553	17783.78	-8494.97
1554	17779.40	-8497.14
1555	17776.48	-8498.58
1556	17772.35	-8500.59
1557	17769.16	-8502.13
1558	17761.80	-8505.61
1559	17754.42	-8509.02
1560	17750.71	-8510.70
1561	17747.00	-8512.37
1562	17744.09	-8513.65
1563	17739.55	-8515.65
1564	17734.06	-8518.01
1565	17732.07	-8518.86
1566	17730.80	-8519.40
1567	17724.57	-8522.01
1568	17717.99	-8524.70
1569	17717.03	-8525.09
1570	17715.78	-8525.59

№ точки	Координата X	Координата Y
1571	17709.47	-8528.09
1572	17704.00	-8530.21
1573	17701.88	-8531.03
1574	17697.73	-8532.61
1575	17697.16	-8532.82
1576	17693.57	-8534.17
1577	17689.40	-8535.70
1578	17685.23	-8537.21
1579	17681.68	-8538.48
1580	17681.04	-8538.71
1581	17680.42	-8538.93
1582	17676.85	-8540.18
1583	17674.56	-8540.97
1584	17672.66	-8541.63
1585	17668.45	-8543.06
1586	17666.35	-8543.77
1587	17664.24	-8544.47
1588	17660.02	-8545.86
1589	17655.80	-8547.23
1590	17651.56	-8548.58
1591	17648.74	-8549.46
1592	17647.33	-8549.91
1593	17646.04	-8550.30
1594	17643.08	-8551.21
1595	17641.09	-8551.82
1596	17638.83	-8552.50
1597	17635.15	-8553.59
1598	17634.57	-8553.76
1599	17630.31	-8555.01
1600	17626.04	-8556.23
1601	17623.38	-8556.97
1602	17621.76	-8557.43
1603	17617.48	-8558.61
1604	17615.89	-8559.04
1605	17613.19	-8559.77
1606	17608.90	-8560.90
1607	17604.60	-8562.02
1608	17602.56	-8562.54
1609	17600.30	-8563.12
1610	17595.99	-8564.19
1611	17594.37	-8564.58
1612	17591.67	-8565.24

№ точки	Координата X	Координата Y
1613	17587.35	-8566.27
1614	17583.03	-8567.28
1615	17581.58	-8567.61
1616	17578.70	-8568.27
1617	17574.36	-8569.24
1618	17570.02	-8570.19
1619	17565.68	-8571.11
1620	17427.97	-8600.05
1621	17392.92	-8607.42
1622	17381.88	-8609.74
1623	17377.41	-8616.13
1624	17363.11	-8623.10
1625	17354.68	-8625.66
1626	17346.98	-8626.03
1627	17338.19	-8629.33
1628	17334.52	-8632.26
1629	17335.25	-8639.59
1630	17340.75	-8644.36
1631	17350.65	-8645.82
1632	17375.94	-8643.26
1633	17401.24	-8634.46
1634	17432.95	-8625.30
1635	17455.13	-8629.69
1636	17494.51	-8635.60
1637	17433.52	-8646.75
1638	17418.31	-8644.93
1639	17345.09	-8661.45
1640	17320.93	-8666.45
1641	17320.50	-8666.54
1642	17321.40	-8671.34
1643	17322.16	-8675.52
1644	17365.55	-8728.92
1645	17622.16	-8812.42
1	17658.57	-8823.10
1646	18290.07	-8545.82
1647	18292.31	-8549.56
1648	18290.32	-8550.81
1649	18286.60	-8544.56
1650	18288.44	-8543.44
1651	18288.59	-8543.35
1646	18290.07	-8545.82

№ точки	Координата X	Координата Y
1652	18402.13	-8538.79
1653	18404.79	-8542.54
1654	18401.00	-8545.21
1655	18398.38	-8541.45
1652	18402.13	-8538.79
1656	18447.75	-8443.94
1657	18444.20	-8438.11
1658	18444.04	-8437.84
1659	18445.90	-8436.71
1660	18446.06	-8436.61
1661	18449.68	-8442.71
1656	18447.75	-8443.94
1662	18605.49	-8334.56
1663	18606.60	-8336.04
1664	18604.78	-8337.58
1665	18600.44	-8331.73
1666	18602.30	-8330.32
1662	18605.49	-8334.56
1667	18672.36	-8359.74
1668	18669.18	-8362.38
1669	18668.33	-8361.39
1670	18666.50	-8359.26
1671	18669.67	-8356.60
1672	18669.98	-8356.96
1667	18672.36	-8359.74
1673	18753.09	-8234.67
1674	18753.81	-8236.10
1675	18753.47	-8236.28
1676	18751.83	-8237.15
1677	18751.33	-8236.20
1678	18748.49	-8230.71
1679	18750.40	-8229.73
1680	18750.56	-8229.65
1673	18753.09	-8234.67
1681	18889.91	-8145.04
1682	18888.87	-8146.98

№ точки	Координата X	Координата Y
1683	18883.20	-8143.93
1684	18881.47	-8143.00
1685	18883.71	-8138.88
1686	18885.48	-8135.63
1687	18889.86	-8138.01
1688	18892.81	-8139.61
1681	18889.91	-8145.04
1689	18953.98	-8166.66
1690	18956.55	-8167.83
1691	18953.95	-8173.47
1692	18950.82	-8172.05
1693	18941.34	-8167.78
1694	18942.42	-8165.39
1695	18943.90	-8162.10
1689	18953.98	-8166.66
1696	18880.94	-7958.68
1697	18881.29	-7959.24
1698	18880.54	-7960.51
1699	18879.87	-7960.53
1700	18879.08	-7960.56
1701	18878.23	-7959.19
1702	18879.10	-7957.88
1703	18880.42	-7957.86
1696	18880.94	-7958.68
1704	18883.14	-7946.37
1705	18875.76	-7946.07
1706	18875.77	-7945.23
1707	18875.77	-7943.72
1708	18876.53	-7943.75
1709	18883.14	-7944.06
1710	18883.14	-7945.20
1704	18883.14	-7946.37
1711	18941.28	-7858.19
1712	18941.76	-7869.96
1713	18929.75	-7870.67
1714	18929.60	-7866.77
1715	18929.29	-7858.60
1716	18939.03	-7858.27

№ точки	Координата X	Координата Y
1711	18941.28	-7858.19
1717	18932.80	-7762.79
1718	18932.80	-7764.75
1719	18928.06	-7764.76
1720	18928.11	-7760.34
1721	18932.71	-7760.07
1717	18932.80	-7762.79
1722	18875.40	-7747.42
1723	18875.38	-7749.76
1724	18867.72	-7749.76
1725	18867.72	-7747.44
1722	18875.40	-7747.42
1726	18919.02	-7555.04
1727	18924.66	-7553.48
1728	18927.79	-7564.94
1729	18926.14	-7565.40
1730	18916.43	-7568.12
1731	18913.26	-7556.63
1726	18919.02	-7555.04
1732	18857.46	-7526.11
1733	18855.19	-7517.14
1734	18866.27	-7514.30
1735	18869.10	-7525.48
1736	18869.06	-7525.49
1737	18858.01	-7528.28
1732	18857.46	-7526.11
1732	18857.46	-7526.11
1733	18855.19	-7517.14
1734	18866.27	-7514.30
1735	18869.10	-7525.48
1736	18869.06	-7525.49
1737	18858.01	-7528.28
1732	18857.46	-7526.11
1742	18640.85	-7744.77
1743	18641.26	-7753.33
1744	18641.74	-7763.62

№ точки	Координата X	Координата Y
1745	18641.74	-7763.65
1746	18641.98	-7768.86
1747	18642.42	-7778.60
1748	18642.42	-7778.62
1749	18643.04	-7791.97
1750	18645.42	-7799.12
1751	18644.31	-7813.26
1752	18644.30	-7813.30
1753	18643.45	-7824.06
1754	18611.26	-7849.76
1755	18601.95	-7848.33
1756	18601.92	-7848.32
1757	18579.66	-7844.90
1758	18572.94	-7842.76
1759	18568.12	-7841.22
1760	18566.82	-7841.65
1761	18566.62	-7841.71
1762	18563.46	-7842.25
1763	18556.66	-7823.15
1764	18556.48	-7823.09
1765	18556.46	-7823.08
1766	18556.19	-7823.00
1767	18552.49	-7813.08
1768	18549.10	-7804.12
1769	18541.60	-7777.31
1770	18534.14	-7746.19
1771	18519.89	-7735.84
1772	18506.99	-7731.63
1773	18472.05	-7720.21
1774	18475.27	-7710.33
1775	18473.14	-7707.77
1776	18471.60	-7705.84
1777	18470.75	-7701.34
1778	18477.05	-7686.93
1779	18470.47	-7683.22
1780	18418.61	-7667.40
1781	18448.99	-7569.03
1782	18450.98	-7562.59
1783	18450.97	-7562.48
1784	18472.98	-7575.73
1785	18476.63	-7577.93
1786	18486.49	-7583.87

№ точки	Координата X	Координата Y
1787	18486.55	-7584.02
1788	18486.56	-7584.04
1789	18490.45	-7593.37
1790	18492.32	-7597.86
1791	18492.79	-7598.25
1792	18495.88	-7600.80
1793	18500.03	-7606.34
1794	18503.90	-7611.51
1795	18505.01	-7613.00
1796	18508.36	-7613.64
1797	18508.64	-7613.70
1798	18524.69	-7616.96
1799	18524.86	-7616.99
1800	18524.91	-7617.00
1801	18525.66	-7617.42
1802	18532.88	-7621.51
1803	18535.67	-7623.09
1804	18537.52	-7624.14
1805	18537.78	-7624.28
1806	18545.07	-7628.41
1807	18556.44	-7638.18
1808	18562.60	-7643.47
1809	18576.40	-7656.99
1810	18576.46	-7657.05
1811	18576.62	-7657.20
1812	18576.84	-7657.38
1813	18578.92	-7658.99
1814	18579.30	-7659.06
1815	18580.37	-7659.27
1816	18581.90	-7659.56
1817	18587.52	-7659.62
1818	18590.89	-7659.14
1819	18594.74	-7658.60
1820	18597.63	-7657.42
1821	18600.76	-7655.30
1822	18602.56	-7654.08
1823	18602.87	-7653.87
1824	18604.04	-7654.77
1825	18604.91	-7655.44
1826	18604.84	-7658.60
1827	18604.84	-7658.73
1828	18604.84	-7658.93

№ точки	Координата X	Координата Y
1829	18603.90	-7663.16
1830	18603.20	-7666.37
1831	18603.52	-7669.00
1832	18603.68	-7669.97
1833	18604.13	-7672.72
1834	18604.18	-7673.00
1835	18604.49	-7673.47
1836	18604.80	-7673.94
1837	18605.66	-7674.84
1838	18607.13	-7676.38
1839	18609.29	-7678.63
1840	18611.68	-7681.14
1841	18612.30	-7681.78
1842	18612.98	-7682.50
1843	18615.68	-7684.54
1844	18617.98	-7686.39
1845	18621.36	-7689.08
1846	18623.24	-7690.60
1847	18625.13	-7692.12
1848	18628.12	-7694.56
1849	18632.66	-7700.30
1850	18634.96	-7702.10
1851	18635.88	-7702.82
1852	18636.46	-7703.28
1853	18637.23	-7706.99
1854	18638.96	-7715.43
1855	18639.03	-7715.77
1856	18639.11	-7716.16
1857	18639.40	-7717.56
1858	18639.57	-7718.42
1742	18640.85	-7744.77
1859	18935.52	-7372.32
1860	18939.90	-7374.96
1861	18937.36	-7379.20
1862	18932.98	-7376.57
1859	18935.52	-7372.32
1863	18906.13	-7323.82
1864	18905.65	-7317.47
1865	18912.00	-7316.99
1866	18912.49	-7323.34

№ точки	Координата X	Координата Y
1863	18906.13	-7323.82
1867	18879.02	-7373.15
1868	18876.49	-7377.21
1869	18838.43	-7353.89
1870	18824.43	-7345.37
1871	18814.28	-7339.19
1872	18816.63	-7335.34
1873	18788.39	-7318.08
1874	18806.27	-7313.67
1875	18829.67	-7307.90
1876	18840.94	-7287.97
1877	18845.31	-7290.67
1878	18860.77	-7300.22
1879	18869.61	-7298.04
1880	18871.14	-7304.25
1881	18874.91	-7308.78
1882	18875.15	-7308.84
1883	18880.28	-7310.11
1884	18886.35	-7308.60
1885	18888.42	-7316.94
1886	18888.49	-7317.21
1887	18903.96	-7326.50
1888	18894.13	-7339.86
1889	18902.17	-7372.17
1890	18906.52	-7389.65
1867	18879.02	-7373.15
1891	18854.95	-7276.20
1892	18848.83	-7276.23

№ точки	Координата X	Координата Y
1893	18848.78	-7267.84
1894	18856.65	-7267.80
1895	18856.68	-7273.60
1896	18856.70	-7276.19
1891	18854.95	-7276.20
1897	18786.94	-7333.98
1898	18785.48	-7339.52
1899	18773.98	-7336.40
1900	18776.19	-7328.08
1901	18777.02	-7324.94
1902	18788.52	-7327.97
1897	18786.94	-7333.98
1903	18754.69	-7320.52
1904	18750.94	-7325.93
1905	18746.99	-7323.19
1906	18741.56	-7319.41
1907	18746.41	-7312.40
1908	18748.10	-7309.97
1909	18753.65	-7313.83
1910	18757.48	-7316.49
1903	18754.69	-7320.52
1911	18555.49	-7215.76
1912	18552.04	-7204.82
1913	18563.09	-7201.57
1914	18566.38	-7212.33
1911	18555.49	-7215.76

Участок 3

№ точки	Координата X	Координата Y
1	20871.70	-7098.00
2	20872.70	-7095.80
3	20874.80	-7093.20
4	20875.40	-7090.30
5	20875.30	-7090.10
6	20875.60	-7090.00
7	20874.30	-7088.60
8	20873.30	-7087.80
9	20870.80	-7087.10

№ точки	Координата X	Координата Y
10	20869.60	-7085.70
11	20869.10	-7083.10
12	20869.40	-7077.60
13	20870.30	-7071.20
14	20871.10	-7067.40
15	20871.30	-7064.40
16	20871.30	-7063.75
17	20871.30	-7060.30
18	20871.70	-7056.60

№ точки	Координата X	Координата Y
19	20873.10	-7053.00
20	20875.40	-7050.50
21	20876.70	-7049.78
22	20879.40	-7048.30
23	20882.40	-7046.00
24	20885.10	-7043.20
25	20887.90	-7039.90
26	20888.70	-7039.20
27	20893.30	-7035.20
28	20899.20	-7031.20
29	20908.40	-7024.60
30	20912.10	-7022.50
31	20915.70	-7021.20
32	20921.10	-7020.40
33	20928.00	-7018.70
34	20934.70	-7015.20
35	20938.40	-7012.80
36	20944.40	-7009.90
37	20948.60	-7008.30
38	20959.50	-7005.60
39	20963.90	-7003.50
40	20968.60	-7000.00
41	20973.60	-6996.80
42	20974.10	-6996.50
43	20974.64	-6996.21
44	20977.10	-6994.90
45	20984.00	-6993.00
46	20993.20	-6992.00
47	20997.10	-6991.20
48	21000.00	-6990.50
49	21000.90	-6989.70
50	21003.10	-6989.50
51	21003.40	-6989.40
52	21006.50	-6985.30
53	21008.60	-6983.70
54	21010.90	-6982.10
55	21013.50	-6978.80
56	21017.90	-6976.50
57	21019.50	-6971.00
58	21021.10	-6969.80
59	21024.60	-6968.60
60	21025.50	-6966.80

№ точки	Координата X	Координата Y
61	21025.80	-6963.80
62	21026.90	-6960.30
63	21027.60	-6957.70
64	21028.10	-6953.30
65	21028.30	-6949.60
66	21027.90	-6945.00
67	21027.60	-6941.70
68	21026.00	-6937.60
69	21024.60	-6935.20
70	21023.20	-6933.20
71	21021.40	-6930.40
72	21020.00	-6929.00
73	21019.70	-6926.20
74	21018.80	-6922.70
75	21017.70	-6921.60
76	21015.10	-6919.70
77	21013.20	-6918.80
78	21010.70	-6918.80
79	21009.30	-6918.60
80	21007.40	-6916.90
81	21005.10	-6913.70
82	21004.00	-6911.10
83	21002.42	-6909.35
84	21002.10	-6909.00
85	21000.00	-6909.00
86	20999.20	-6908.70
87	20997.10	-6906.30
88	20994.50	-6903.20
89	20992.60	-6902.10
90	20991.00	-6901.40
91	20989.20	-6899.20
92	20988.20	-6898.80
93	20986.70	-6898.70
94	20983.00	-6897.30
95	20980.10	-6897.10
96	20978.90	-6896.50
97	20978.20	-6895.40
98	20977.40	-6893.20
99	20974.10	-6890.00
100	20970.90	-6888.50
101	20968.60	-6886.70
102	20961.90	-6882.10

№ точки	Координата X	Координата Y
103	20960.60	-6880.50
104	20958.90	-6879.10
105	20956.70	-6878.80
106	20954.80	-6877.80
107	20954.30	-6876.40
108	20953.90	-6875.80
109	20951.90	-6874.70
110	20950.60	-6873.50
111	20950.00	-6871.10
112	20949.30	-6870.22
113	20949.20	-6870.10
114	20947.30	-6869.20
115	20945.10	-6868.70
116	20943.50	-6868.40
117	20940.60	-6868.80
118	20938.50	-6867.80
119	20937.10	-6867.00
120	20935.50	-6864.10
121	20934.50	-6863.20
122	20932.70	-6862.70
123	20930.80	-6862.30
124	20922.50	-6857.10
125	20920.60	-6855.30
126	20919.20	-6854.80
127	20918.00	-6854.00
128	20916.20	-6851.20
129	20915.00	-6850.40
130	20911.20	-6848.70
131	20910.70	-6847.50
132	20910.50	-6846.30
133	20909.70	-6844.80
134	20908.30	-6843.80
135	20906.90	-6842.10
136	20905.10	-6840.50
137	20903.20	-6839.60
138	20901.20	-6836.90
139	20900.10	-6835.90
140	20895.70	-6832.60
141	20891.00	-6829.80
142	20888.10	-6828.90
143	20885.20	-6829.20
144	20883.70	-6829.40

№ точки	Координата X	Координата Y
145	20881.30	-6830.20
146	20879.30	-6829.80
147	20877.60	-6828.90
148	20875.80	-6825.90
149	20874.50	-6825.10
150	20872.90	-6824.70
151	20871.50	-6824.00
152	20870.60	-6823.10
153	20869.30	-6821.40
154	20866.80	-6819.80
155	20864.60	-6818.80
156	20863.30	-6817.90
157	20862.70	-6817.10
158	20862.70	-6815.20
159	20862.20	-6814.10
160	20859.70	-6811.20
161	20858.40	-6810.20
162	20857.10	-6808.60
163	20852.50	-6803.70
164	20848.20	-6798.00
165	20845.60	-6793.80
166	20843.60	-6789.60
167	20842.00	-6785.20
168	20841.40	-6783.10
169	20840.60	-6777.60
170	20839.70	-6775.10
171	20838.70	-6771.50
172	20837.30	-6765.90
173	20837.10	-6763.50
174	20836.90	-6758.70
175	20837.60	-6756.20
176	20838.70	-6754.60
177	20839.70	-6752.60
178	20840.43	-6749.51
179	20840.60	-6748.80
180	20841.60	-6745.50
181	20842.80	-6744.00
182	20846.60	-6742.30
183	20847.60	-6741.60
184	20848.60	-6739.40
185	20847.70	-6737.90
186	20845.90	-6736.60

№ точки	Координата X	Координата Y
187	20844.26	-6735.72
188	20842.90	-6735.00
189	20841.20	-6732.90
190	20841.20	-6731.40
191	20841.90	-6730.10
192	20842.90	-6729.70
193	20844.90	-6729.40
194	20846.10	-6728.50
195	20846.70	-6727.20
196	20847.00	-6726.10
197	20847.00	-6725.30
198	20848.10	-6724.00
199	20849.90	-6723.80
200	20852.60	-6724.20
201	20855.70	-6723.80
202	20856.91	-6722.99
203	20857.20	-6722.80
204	20857.70	-6722.20
205	20848.90	-6712.30
206	20842.57	-6705.25
207	20837.40	-6699.50
208	20833.80	-6704.40
209	20835.10	-6705.60
210	20836.90	-6707.20
211	20837.30	-6707.50
212	20837.42	-6707.62
213	20838.00	-6708.20
214	20839.60	-6709.90
215	20845.10	-6715.60
216	20828.00	-6730.30
217	20830.50	-6734.50
218	20830.10	-6735.40
219	20829.30	-6737.00
220	20829.40	-6737.10
221	20827.63	-6741.09
222	20825.50	-6745.90
223	20817.16	-6765.00
224	20807.95	-6786.09
225	20807.90	-6786.20
226	20806.56	-6804.16
227	20806.00	-6811.60
228	20806.00	-6812.60

№ точки	Координата X	Координата Y
229	20805.90	-6813.60
230	20806.00	-6814.60
231	20806.00	-6815.60
232	20806.10	-6816.60
233	20806.20	-6817.60
234	20806.40	-6818.60
235	20806.60	-6819.60
236	20806.80	-6820.50
237	20810.00	-6828.10
238	20820.70	-6846.70
239	20821.10	-6847.40
240	20821.60	-6848.10
241	20822.10	-6848.80
242	20822.70	-6849.50
243	20823.30	-6850.10
244	20826.50	-6852.80
245	20854.00	-6874.30
246	20856.00	-6875.70
247	20895.20	-6897.30
248	20897.40	-6898.70
249	20899.30	-6900.50
250	20912.40	-6915.30
251	20926.20	-6929.70
252	20928.60	-6934.10
253	20931.40	-6941.40
254	20932.06	-6943.14
255	20933.20	-6946.13
256	20935.70	-6952.70
257	20937.70	-6960.00
258	20932.53	-6971.26
259	20930.40	-6975.90
260	20923.90	-6986.60
261	20919.40	-6992.50
262	20915.60	-6995.90
263	20908.37	-7000.00
264	20903.34	-7002.85
265	20899.90	-7004.80
266	20889.60	-7010.70
267	20886.20	-7012.70
268	20878.10	-7016.80
269	20870.10	-7022.20
270	20865.74	-7024.72

№ точки	Координата X	Координата Y
271	20865.60	-7024.80
272	20861.67	-7032.12
273	20857.70	-7039.50
274	20856.82	-7041.72
275	20851.95	-7054.03
276	20848.60	-7062.50
277	20836.30	-7112.50
278	20827.07	-7119.56
279	20822.25	-7123.24
280	20818.90	-7125.80
281	20809.60	-7144.70
282	20809.40	-7144.60
283	20793.20	-7174.70
284	20790.50	-7179.03
285	20790.40	-7179.20
286	20787.00	-7183.20
287	20783.00	-7186.80
288	20780.90	-7188.40
289	20778.70	-7189.80
290	20776.30	-7191.00
291	20776.08	-7191.09
292	20770.10	-7193.50
293	20767.60	-7194.10
294	20763.70	-7194.80
295	20741.40	-7198.30
296	20736.70	-7199.90
297	20731.70	-7200.80
298	20727.89	-7201.26
299	20726.70	-7201.40
300	20716.60	-7201.70
301	20712.40	-7198.40
302	20668.50	-7189.10
303	20665.10	-7189.20
304	20662.40	-7189.70
305	20659.20	-7190.90
306	20656.00	-7192.70
307	20651.80	-7196.70
308	20649.00	-7201.60
309	20641.10	-7233.10
310	20633.27	-7254.95
311	20625.90	-7275.50
312	20628.20	-7304.10

№ точки	Координата X	Координата Y
313	20622.70	-7318.60
314	20622.31	-7334.64
315	20621.40	-7371.90
316	20621.21	-7372.40
317	20621.10	-7372.70
318	20620.70	-7373.30
319	20620.10	-7373.90
320	20619.40	-7374.40
321	20618.70	-7374.70
322	20617.60	-7374.90
323	20587.79	-7376.55
324	20572.30	-7377.40
325	20575.70	-7445.80
326	20582.80	-7490.50
327	20514.44	-7487.42
328	20480.64	-7485.90
329	20480.60	-7485.90
330	20476.70	-7571.90
331	20449.83	-7569.72
332	20440.62	-7569.63
333	20431.32	-7569.54
334	20387.08	-7606.70
335	20336.36	-7650.08
336	20339.90	-7654.30
337	20283.50	-7702.20
338	20278.00	-7699.40
339	20251.36	-7668.93
340	20244.76	-7661.37
341	20240.50	-7656.50
342	20240.00	-7656.90
343	20200.65	-7688.36
344	20200.63	-7688.38
345	20200.60	-7688.40
346	20190.47	-7716.54
347	20183.91	-7734.73
348	20182.34	-7739.11
349	20174.20	-7761.70
350	20174.18	-7761.72
351	20152.03	-7781.07
352	20146.19	-7786.18
353	20129.00	-7801.20
354	20126.36	-7803.54

№ точки	Координата X	Координата Y
355	20124.51	-7805.19
356	20124.50	-7805.20
357	20183.57	-7872.75
358	20183.59	-7872.73
359	20188.63	-7868.42
360	20192.32	-7872.72
361	20187.33	-7877.00
362	20187.31	-7877.02
363	20213.00	-7906.40
364	20215.10	-7908.80
365	20216.40	-7910.20
366	20216.81	-7910.61
367	20217.30	-7911.10
368	20219.40	-7913.40
369	20219.50	-7913.50
370	20221.60	-7915.70
371	20221.64	-7915.75
372	20221.67	-7915.78
373	20223.10	-7917.30
374	20223.57	-7917.71
375	20223.90	-7918.00
376	20224.80	-7918.94
377	20226.10	-7920.30
378	20227.20	-7921.30
379	20228.40	-7922.50
380	20229.60	-7923.60
381	20230.70	-7924.70
382	20232.15	-7925.97
383	20233.10	-7926.80
384	20235.40	-7928.90
385	20235.60	-7929.00
386	20237.80	-7931.00
387	20239.60	-7932.50
388	20240.30	-7933.10
389	20242.70	-7935.10
390	20245.20	-7937.10
391	20247.70	-7939.10
392	20248.40	-7939.60
393	20250.20	-7941.00
394	20260.10	-7948.50
395	20261.55	-7949.64
396	20263.40	-7951.10

№ точки	Координата X	Координата Y
397	20278.66	-7962.61
398	20288.20	-7969.80
399	20289.41	-7970.77
400	20289.70	-7971.00
401	20291.60	-7972.50
402	20295.00	-7975.20
403	20298.40	-7978.00
404	20301.60	-7980.80
405	20304.90	-7983.70
406	20305.89	-7984.58
407	20307.50	-7986.00
408	20308.10	-7986.60
409	20308.30	-7986.80
410	20308.70	-7987.20
411	20311.20	-7989.60
412	20312.45	-7990.79
413	20313.40	-7991.70
414	20314.30	-7992.60
415	20315.40	-7993.70
416	20316.09	-7994.43
417	20316.13	-7994.47
418	20317.10	-7995.50
419	20318.60	-7997.10
420	20319.62	-7998.12
421	20320.00	-7998.50
422	20321.20	-7999.80
423	20321.38	-8000.00
424	20321.80	-8000.48
425	20322.70	-8001.50
426	20325.20	-8004.30
427	20325.39	-8004.49
428	20325.40	-8004.50
429	20342.48	-8024.02
430	20358.30	-8042.10
431	20358.51	-8042.34
432	20358.90	-8042.80
433	20358.96	-8042.83
434	20359.10	-8042.90
435	20360.21	-8044.07
436	20362.90	-8046.21
437	20363.85	-8047.29
438	20376.28	-8061.50

№ точки	Координата X	Координата Y
439	20413.65	-8104.19
440	20420.61	-8112.14
441	20421.80	-8110.90
442	20423.80	-8112.71
443	20430.43	-8118.71
444	20461.80	-8147.10
445	20489.00	-8171.53
446	20501.22	-8187.98
447	20506.70	-8190.20
448	20506.80	-8190.20
449	20511.50	-8192.20
450	20525.00	-8197.70
451	20547.60	-8199.70
452	20565.00	-8201.30
453	20576.90	-8204.80
454	20577.20	-8204.90
455	20581.00	-8206.00
456	20587.30	-8206.80
457	20607.20	-8209.40
458	20638.31	-8216.82
459	20641.30	-8218.70
460	20650.60	-8224.00
461	20698.90	-8233.40
462	20699.30	-8233.50
463	20712.00	-8235.90
464	20732.10	-8239.80
465	20771.80	-8246.20
466	20777.70	-8247.20
467	20777.10	-8251.10
468	20775.40	-8261.80
469	20770.00	-8295.10
470	20769.50	-8298.20
471	20770.50	-8305.80
472	20773.60	-8330.80
473	20775.50	-8345.50
474	20809.70	-8353.10
475	20898.60	-8372.90
476	20908.30	-8363.30
477	20929.50	-8356.90
478	20944.60	-8370.50
479	20944.63	-8370.53
480	20945.82	-8371.67

№ точки	Координата X	Координата Y
481	20952.02	-8368.71
482	20991.40	-8349.90
483	20994.94	-8349.39
484	21000.00	-8348.96
485	21048.05	-8344.89
486	21067.80	-8370.85
487	21082.90	-8418.90
488	21100.70	-8453.30
489	21106.50	-8462.20
490	21131.40	-8485.90
491	21133.50	-8490.10
492	21160.99	-8525.51
493	21168.57	-8535.26
494	21175.50	-8537.90
495	21176.54	-8539.97
496	21181.70	-8550.20
497	21182.46	-8551.06
498	21240.80	-8617.80
499	21207.80	-8646.60
500	21206.60	-8647.66
501	21148.20	-8699.50
502	21152.80	-8703.70
503	21107.70	-8745.30
504	21105.70	-8743.00
505	21051.60	-8794.80
506	21059.34	-8803.93
507	21064.76	-8810.32
508	21065.50	-8811.20
509	21065.52	-8811.19
510	21156.90	-8778.80
511	21158.00	-8778.50
512	21159.10	-8778.30
513	21160.20	-8778.10
514	21161.30	-8778.00
515	21161.40	-8778.00
516	21162.50	-8778.00
517	21163.10	-8778.00
518	21163.60	-8778.00
519	21164.30	-8778.10
520	21164.70	-8778.10
521	21165.80	-8778.30
522	21166.90	-8778.50

№ точки	Координата X	Координата Y
523	21168.00	-8778.80
524	21169.10	-8779.10
525	21170.20	-8779.50
526	21170.30	-8779.60
527	21171.00	-8779.90
528	21171.20	-8780.00
529	21172.20	-8780.50
530	21173.20	-8781.10
531	21173.80	-8781.50
532	21174.10	-8781.70
533	21175.00	-8782.40
534	21175.90	-8783.20
535	21176.70	-8783.90
536	21177.00	-8784.20
537	21177.50	-8784.80
538	21177.90	-8785.30
539	21178.20	-8785.60
540	21178.90	-8786.50
541	21179.50	-8787.50
542	21180.10	-8788.50
543	21180.60	-8789.50
544	21181.00	-8790.30
545	21181.00	-8790.50
546	21181.10	-8790.70
547	21181.40	-8791.60
548	21181.80	-8792.60
549	21183.90	-8800.20
550	21183.70	-8800.70
551	21182.70	-8803.20
552	21182.70	-8803.40
553	21182.10	-8805.30
554	21181.80	-8805.90
555	21181.70	-8806.30
556	21180.80	-8809.30
557	21180.60	-8810.40
558	21180.10	-8812.10
559	21180.00	-8812.40
560	21179.40	-8815.60
561	21179.30	-8815.80
562	21178.90	-8818.10
563	21178.80	-8818.70
564	21178.50	-8821.10

№ точки	Координата X	Координата Y
565	21178.40	-8821.80
566	21178.40	-8821.90
567	21178.20	-8823.90
568	21178.10	-8825.10
569	21177.90	-8828.30
570	21177.90	-8828.90
571	21177.90	-8830.40
572	21177.80	-8831.50
573	21177.90	-8832.30
574	21177.90	-8834.70
575	21178.10	-8837.90
576	21178.20	-8839.70
577	21178.40	-8841.10
578	21178.80	-8844.30
579	21179.30	-8847.30
580	21179.30	-8847.40
581	21180.00	-8850.60
582	21180.20	-8851.30
583	21180.30	-8851.70
584	21180.70	-8853.70
585	21180.80	-8853.80
586	21181.60	-8856.70
587	21182.30	-8858.80
588	21182.60	-8859.80
589	21183.70	-8862.80
590	21183.90	-8863.10
591	21184.70	-8865.10
592	21185.00	-8865.70
593	21186.30	-8868.70
594	21187.80	-8871.50
595	21187.80	-8871.60
596	21189.30	-8874.30
597	21190.10	-8875.50
598	21190.20	-8875.80
599	21191.00	-8877.00
600	21191.50	-8877.80
601	21191.60	-8878.00
602	21192.09	-8878.75
603	21192.70	-8879.70
604	21194.40	-8882.10
605	21194.60	-8882.30
606	21195.30	-8883.20

№ точки	Координата X	Координата Y
607	21196.50	-8884.90
608	21196.80	-8885.20
609	21197.20	-8885.60
610	21198.60	-8887.30
611	21199.28	-8888.47
612	21199.30	-8888.50
613	21200.31	-8888.20
614	21209.99	-8885.29
615	21210.30	-8885.20
616	21210.78	-8885.02
617	21219.66	-8881.71
618	21219.70	-8881.70
619	21219.76	-8881.67
620	21226.94	-8878.56
621	21228.00	-8878.10
622	21229.04	-8877.57
623	21234.80	-8874.60
624	21237.24	-8873.34
625	21237.70	-8873.10
626	21238.22	-8872.80
627	21241.16	-8871.11
628	21249.00	-8866.60
629	21248.80	-8866.33
630	21242.25	-8857.56
631	21237.41	-8851.09
632	21234.88	-8847.70
633	21230.70	-8842.10
634	21230.42	-8841.68
635	21230.30	-8841.50
636	21229.80	-8840.70
637	21229.70	-8840.60
638	21229.40	-8840.00
639	21229.36	-8839.89
640	21229.30	-8839.70
641	21229.10	-8839.20
642	21228.10	-8836.00
643	21227.80	-8832.70
644	21228.30	-8829.30
645	21229.00	-8827.20
646	21229.69	-8825.94
647	21230.10	-8825.20
648	21231.02	-8823.93

№ точки	Координата X	Координата Y
649	21231.03	-8823.91
650	21231.40	-8823.40
651	21231.60	-8823.20
652	21232.95	-8821.85
653	21233.00	-8821.80
654	21234.90	-8820.50
655	21236.90	-8819.40
656	21239.00	-8818.70
657	21239.12	-8818.68
658	21239.50	-8818.60
659	21239.50	-8818.57
660	21239.50	-8818.50
661	21216.70	-8767.40
662	21209.40	-8750.00
663	21209.00	-8748.10
664	21210.30	-8740.90
665	21210.30	-8740.70
666	21210.50	-8740.00
667	21260.20	-8702.80
668	21299.50	-8707.90
669	21349.81	-8769.32
670	21354.89	-8775.51
671	21360.20	-8782.00
672	21367.22	-8776.66
673	21384.54	-8763.49
674	21397.73	-8753.46
675	21506.83	-8670.50
676	21521.12	-8659.63
677	21530.10	-8652.80
678	21530.09	-8652.78
679	21528.90	-8650.80
680	21505.50	-8613.30
681	21504.70	-8587.00
682	21465.20	-8566.50
683	21440.90	-8553.90
684	21415.00	-8553.90
685	21384.30	-8513.60
686	21384.10	-8475.00
687	21384.06	-8460.55
688	21384.04	-8454.80
689	21384.01	-8445.86
690	21384.00	-8442.20

№ точки	Координата X	Координата Y
691	21382.86	-8442.21
692	21367.40	-8442.30
693	21368.00	-8427.50
694	21372.54	-8427.50
695	21380.00	-8427.50
696	21380.00	-8425.10
697	21383.10	-8424.70
698	21383.22	-8419.44
699	21383.50	-8407.00
700	21384.00	-8389.40
701	21384.00	-8388.00
702	21384.00	-8387.20
703	21385.88	-8385.00
704	21386.42	-8384.37
705	21390.50	-8379.60
706	21432.58	-8330.35
707	21436.12	-8326.20
708	21439.80	-8321.90
709	21436.29	-8319.48
710	21417.50	-8306.50
711	21415.51	-8284.43
712	21414.60	-8274.30
713	21413.70	-8264.30
714	21413.40	-8243.00
715	21418.50	-8241.90
716	21424.63	-8169.18
717	21425.40	-8160.00
718	21427.00	-8152.50
719	21430.40	-8145.70
720	21441.80	-8129.00
721	21443.90	-8124.80
722	21445.10	-8120.10
723	21447.40	-8099.80
724	21446.80	-8095.60
725	21444.00	-8092.30
726	21441.30	-8090.40
727	21435.20	-8084.90
728	21430.80	-8078.00
729	21429.24	-8072.70
730	21428.50	-8070.20
731	21428.40	-8062.00
732	21430.40	-8054.10

№ точки	Координата X	Координата Y
733	21431.02	-8053.05
734	21434.60	-8047.00
735	21440.50	-8041.40
736	21447.70	-8037.50
737	21455.60	-8035.70
738	21463.80	-8036.20
739	21471.60	-8038.80
740	21486.00	-8046.00
741	21490.00	-8047.30
742	21494.20	-8047.50
743	21498.20	-8046.50
744	21502.46	-8044.87
745	21504.96	-8035.02
746	21507.29	-8033.12
747	21510.42	-8032.18
748	21510.10	-8024.90
749	21540.70	-8017.10
750	21591.89	-8014.34
751	21592.70	-8014.30
752	21592.70	-8011.98
753	21592.68	-8004.88
754	21592.67	-8000.00
755	21592.60	-7967.00
756	21525.50	-7966.90
757	21456.90	-7930.10
758	21406.10	-7943.30
759	21386.30	-7919.50
760	21386.26	-7919.48
761	21369.43	-7910.55
762	21350.10	-7900.30
763	21349.40	-7899.20
764	21327.30	-7864.50
765	21324.76	-7861.25
766	21311.90	-7844.80
767	21311.84	-7844.60
768	21306.77	-7829.06
769	21306.00	-7826.70
770	21305.75	-7826.34
771	21297.90	-7815.10
772	21297.64	-7814.26
773	21288.30	-7784.60
774	21288.07	-7784.36

№ точки	Координата X	Координата Y
775	21282.71	-7778.83
776	21255.41	-7790.94
777	21249.17	-7790.45
778	21235.00	-7789.34
779	21229.29	-7785.65
780	21215.24	-7776.56
781	21177.34	-7729.86
782	21038.03	-7769.98
783	21033.61	-7754.74
784	21019.58	-7706.39
785	21015.20	-7712.30
786	21011.60	-7717.20
787	21006.00	-7721.00
788	21000.00	-7723.60
789	20995.20	-7726.80
790	20993.80	-7727.50
791	20992.83	-7727.97
792	20988.80	-7729.90
793	20984.60	-7730.90
794	20978.70	-7731.60
795	20972.60	-7731.90
796	20968.40	-7731.50
797	20965.20	-7730.40
798	20952.20	-7721.60
799	20948.90	-7718.10
800	20946.90	-7716.30
801	20942.70	-7714.10
802	20940.70	-7712.60
803	20938.90	-7710.40
804	20936.40	-7706.80
805	20934.30	-7703.60
806	20931.50	-7700.90
807	20930.00	-7699.80
808	20928.90	-7698.80
809	20922.50	-7690.00
810	20920.50	-7687.80
811	20917.10	-7685.20
812	20915.00	-7683.10
813	20913.30	-7681.00
814	20912.40	-7679.10
815	20911.70	-7677.30
816	20910.70	-7675.80

№ точки	Координата X	Координата Y
817	20906.80	-7672.30
818	20905.20	-7670.80
819	20903.97	-7669.57
820	20902.00	-7667.60
821	20895.40	-7659.50
822	20895.10	-7659.10
823	20886.80	-7651.60
824	20884.20	-7648.60
825	20881.90	-7646.20
826	20879.50	-7642.90
827	20875.80	-7636.30
828	20874.00	-7634.10
829	20872.10	-7632.10
830	20870.50	-7630.00
831	20868.20	-7626.20
832	20867.30	-7623.70
833	20866.00	-7618.00
834	20865.40	-7612.90
835	20864.60	-7610.40
836	20862.70	-7602.00
837	20860.90	-7597.90
838	20859.90	-7595.90
839	20858.00	-7594.10
840	20853.90	-7592.10
841	20852.90	-7590.70
842	20852.30	-7588.90
843	20851.90	-7585.90
844	20852.80	-7581.70
845	20854.10	-7577.00
846	20856.08	-7566.27
847	20857.00	-7561.30
848	20857.90	-7554.90
849	20857.60	-7550.00
850	20855.60	-7544.20
851	20852.80	-7539.50
852	20850.80	-7536.70
853	20844.80	-7531.50
854	20824.20	-7512.60
855	20811.50	-7498.70
856	20804.30	-7491.50
857	20801.50	-7487.70
858	20793.20	-7477.80

№ точки	Координата X	Координата Y
859	20787.40	-7472.20
860	20785.20	-7470.40
861	20781.20	-7467.90
862	20777.90	-7466.20
863	20776.40	-7465.10
864	20774.60	-7462.90
865	20773.40	-7461.10
866	20771.70	-7457.80
867	20769.40	-7453.10
868	20767.60	-7448.10
869	20766.20	-7440.90
870	20765.40	-7433.60
871	20764.30	-7431.00
872	20762.40	-7428.20
873	20761.10	-7426.50
874	20759.00	-7424.60
875	20755.50	-7422.10
876	20754.10	-7419.60
877	20753.60	-7416.90
878	20753.90	-7414.70
879	20754.80	-7413.70
880	20756.40	-7411.40
881	20759.40	-7409.20
882	20762.30	-7406.60
883	20766.00	-7402.00
884	20768.00	-7397.60
885	20770.10	-7389.80
886	20770.80	-7386.20
887	20771.70	-7384.40
888	20773.60	-7382.50
889	20774.80	-7380.50
890	20780.30	-7370.30
891	20782.60	-7366.90
892	20785.40	-7363.70
893	20788.50	-7360.40
894	20796.40	-7353.20
895	20799.60	-7350.00
896	20804.00	-7346.00
897	20804.80	-7344.60
898	20804.20	-7342.30
899	20804.20	-7340.50
900	20804.80	-7339.50

№ точки	Координата X	Координата Y
901	20806.20	-7339.10
902	20808.90	-7339.40
903	20810.50	-7339.00
904	20813.40	-7337.10
905	20817.10	-7333.60
906	20819.30	-7331.60
907	20823.60	-7328.30
908	20830.70	-7323.60
909	20837.20	-7320.40
910	20838.30	-7319.90
911	20842.90	-7317.90
912	20847.20	-7315.70
913	20850.10	-7313.80
914	20862.80	-7303.20
915	20871.90	-7295.90
916	20878.70	-7289.80
917	20881.40	-7287.30
918	20883.20	-7285.20
919	20884.80	-7281.80
920	20885.80	-7278.30
921	20886.50	-7273.80
922	20886.70	-7269.90
923	20888.10	-7262.00
924	20889.40	-7254.20
925	20890.10	-7249.30
926	20891.40	-7243.10
927	20892.60	-7238.50
928	20892.90	-7235.30
929	20892.80	-7232.00
930	20891.90	-7226.40
931	20891.50	-7216.90
932	20891.80	-7214.50
933	20892.60	-7209.80
934	20892.70	-7206.80
935	20892.40	-7202.90
936	20891.70	-7196.30
937	20890.50	-7193.80
938	20889.00	-7192.90
939	20887.10	-7192.20
940	20885.60	-7190.60
941	20884.60	-7189.10
942	20883.70	-7186.20

№ точки	Координата X	Координата Y
943	20883.20	-7182.80
944	20882.90	-7178.70
945	20882.90	-7170.51
946	20882.90	-7164.00
947	20882.80	-7159.80
948	20882.30	-7157.00
949	20881.30	-7154.40
950	20880.20	-7153.20
951	20879.00	-7150.80
952	20878.70	-7149.90
953	20879.00	-7148.70
954	20879.70	-7148.30
955	20883.30	-7145.20
956	20883.90	-7143.30

№ точки	Координата X	Координата Y
957	20883.40	-7140.00
958	20880.40	-7125.00
959	20877.30	-7115.20
960	20875.90	-7112.90
961	20874.00	-7111.80
962	20872.60	-7111.80
963	20867.90	-7112.70
964	20867.20	-7112.50
965	20866.70	-7111.80
966	20866.70	-7109.90
967	20867.40	-7107.40
968	20869.30	-7104.00
969	20870.70	-7102.00
1	20871.70	-7098.00

Участок 4

№ точки	Координата X	Координата Y
1	17248.00	-2917.00
2	17252.00	-2914.00
3	17254.42	-2912.26
4	17260.70	-2907.75
5	17266.93	-2903.92
6	17267.76	-2903.94
7	17270.00	-2904.00
8	17272.69	-2904.44
9	17274.51	-2905.83
10	17274.86	-2906.10
11	17276.98	-2908.02
12	17281.95	-2916.09
13	17289.38	-2928.16
14	17290.13	-2928.96
15	17300.16	-2923.34
16	17296.03	-2901.99
17	17301.33	-2894.32
18	17304.80	-2889.29
19	17304.87	-2889.19
20	17305.45	-2887.08
21	17305.46	-2887.03
22	17305.47	-2887.00
23	17305.48	-2886.99
24	17305.48	-2886.98

№ точки	Координата X	Координата Y
25	17305.48	-2886.97
26	17306.72	-2883.67
27	17308.28	-2880.43
28	17310.12	-2877.35
29	17317.66	-2865.93
30	17317.81	-2865.68
31	17323.02	-2856.99
32	17323.03	-2856.98
33	17323.06	-2856.93
34	17323.09	-2856.87
35	17323.09	-2856.86
36	17327.64	-2847.64
37	17327.70	-2847.51
38	17327.74	-2847.40
39	17331.47	-2837.90
40	17331.53	-2837.74
41	17331.59	-2837.55
42	17334.50	-2827.76
43	17334.50	-2827.75
44	17334.52	-2827.68
45	17334.54	-2827.60
46	17336.66	-2817.40
47	17336.66	-2817.38
48	17338.66	-2805.26

№ точки	Координата X	Координата Y
49	17338.66	-2805.24
50	17339.18	-2802.79
51	17339.18	-2802.78
52	17339.18	-2802.77
53	17339.87	-2800.47
54	17339.91	-2800.35
55	17339.96	-2800.22
56	17340.86	-2798.00
57	17342.01	-2795.74
58	17343.34	-2793.59
59	17344.79	-2791.65
60	17346.24	-2790.02
61	17346.25	-2789.99
62	17350.11	-2777.05
63	17358.61	-2773.86
64	17618.38	-2676.31
65	17618.57	-2676.24
66	17657.67	-2660.30
67	17690.37	-2646.97
68	17690.38	-2646.97
69	17690.43	-2646.96
70	17719.47	-2628.34
71	17729.84	-2621.69
72	17729.83	-2621.67
73	17729.03	-2619.57
74	17728.88	-2619.18
75	17728.40	-2617.91
76	17729.24	-2617.62
77	17742.26	-2613.13
78	17742.97	-2612.53
79	17743.98	-2611.70
80	17745.01	-2610.90
81	17746.06	-2610.11
82	17747.12	-2609.35
83	17748.19	-2608.61
84	17749.28	-2607.89
85	17750.39	-2607.19
86	17751.50	-2606.51
87	17752.64	-2605.86
88	17753.78	-2605.23
89	17754.94	-2604.62
90	17756.11	-2604.04

№ точки	Координата X	Координата Y
91	17757.29	-2603.48
92	17758.48	-2602.94
93	17759.68	-2602.43
94	17760.89	-2601.94
95	17762.11	-2601.48
96	17763.34	-2601.04
97	17764.58	-2600.62
98	17765.83	-2600.23
99	17767.09	-2599.87
100	17768.35	-2599.53
101	17769.62	-2599.22
102	17770.89	-2598.93
103	17772.17	-2598.67
104	17773.46	-2598.43
105	17774.75	-2598.22
106	17776.04	-2598.04
107	17777.34	-2597.88
108	17817.64	-2593.37
109	17869.33	-2587.59
110	17869.87	-2587.52
111	17879.68	-2585.97
112	17880.87	-2585.72
113	17890.21	-2583.34
114	17891.41	-2582.98
115	17900.81	-2579.65
116	17900.91	-2579.61
117	17901.28	-2579.46
118	17975.43	-2549.15
119	17991.49	-2542.61
120	18000.00	-2539.14
121	18068.04	-2511.42
122	18109.81	-2494.38
123	18124.30	-2488.47
124	18160.65	-2473.69
125	18236.69	-2442.71
126	18292.97	-2419.78
127	18568.16	-2307.59
128	18592.84	-2297.52
129	18599.25	-2294.91
130	18599.76	-2294.70
131	18612.95	-2289.24
132	18622.58	-2285.26

№ точки	Координата X	Координата Y
133	18727.36	-2241.93
134	18778.94	-2220.60
135	18825.49	-2133.83
136	18820.36	-2117.60
137	18819.27	-2114.15
138	18819.26	-2114.14
139	18818.34	-2113.41
140	18817.05	-2112.38
141	18764.97	-2070.80
142	18759.12	-2066.12
143	18743.78	-2053.87
144	18732.34	-2044.74
145	18726.20	-2047.24
146	18701.79	-2057.18
147	18693.38	-2061.01
148	18667.89	-2072.01
149	18558.86	-2116.14
150	18543.85	-2122.17
151	18463.52	-2154.47
152	18430.46	-2167.76
153	18429.89	-2168.00
154	18384.97	-2186.80
155	18384.94	-2186.81
156	18384.92	-2186.83
157	18383.28	-2188.74
158	18383.27	-2188.80
159	18382.08	-2194.41
160	18382.08	-2194.43
161	18382.08	-2194.44
162	18382.75	-2206.32
163	18382.77	-2206.63
164	18382.82	-2206.94
165	18383.05	-2208.51
166	18385.94	-2227.78
167	18385.95	-2227.84
168	18381.76	-2234.57
169	18378.76	-2227.40
170	18376.95	-2223.09
171	18376.90	-2222.98
172	18376.54	-2222.10
173	18375.82	-2220.40
174	18375.59	-2219.85

№ точки	Координата X	Координата Y
175	18375.38	-2219.35
176	18375.37	-2219.32
177	18375.37	-2219.31
178	18375.26	-2219.05
179	18375.21	-2218.94
180	18374.22	-2216.58
181	18372.92	-2213.47
182	18365.10	-2194.82
183	18363.18	-2190.24
184	18362.60	-2188.85
185	18362.03	-2187.51
186	18359.62	-2181.75
187	18359.60	-2181.69
188	18357.98	-2177.85
189	18357.73	-2177.25
190	18351.97	-2163.50
191	18345.66	-2148.45
192	18345.62	-2148.45
193	18344.58	-2148.46
194	18309.72	-2163.40
195	18300.31	-2175.82
196	18312.47	-2225.88
197	18312.64	-2226.59
198	18265.67	-2246.87
199	18255.63	-2251.20
200	18239.98	-2258.11
201	18192.85	-2278.90
202	18171.85	-2287.08
203	18169.29	-2286.83
204	18153.19	-2270.91
205	18145.03	-2273.55
206	18135.51	-2276.63
207	18104.42	-2286.70
208	18052.97	-2303.36
209	18045.03	-2297.23
210	18045.01	-2297.22
211	18045.00	-2297.21
212	18044.63	-2295.69
213	18044.42	-2295.63
214	18041.74	-2294.90
215	18039.89	-2294.39
216	18039.23	-2294.21

№ точки	Координата X	Координата Y
217	18038.09	-2293.90
218	18036.89	-2290.89
219	18036.86	-2290.81
220	18036.21	-2291.08
221	18033.83	-2292.05
222	18033.34	-2292.25
223	18025.92	-2295.29
224	18017.82	-2301.89
225	18017.46	-2301.40
226	18015.94	-2302.50
227	18012.51	-2304.66
228	18007.81	-2307.45
229	18000.00	-2311.64
230	17988.72	-2317.68
231	17979.66	-2323.53
232	17970.42	-2327.55
233	17965.80	-2329.81
234	17965.40	-2330.01
235	17967.08	-2334.11
236	17967.26	-2334.55
237	17967.92	-2336.24
238	17967.93	-2336.25
239	17835.36	-2404.51
240	17835.23	-2404.58
241	17828.53	-2407.92
242	17782.06	-2431.13
243	17780.70	-2431.80
244	17762.71	-2440.62
245	17762.65	-2440.65
246	17761.41	-2441.26
247	17759.96	-2441.92
248	17748.27	-2447.24
249	17748.28	-2447.28
250	17748.28	-2447.29
251	17749.30	-2450.47
252	17745.16	-2451.79
253	17744.30	-2449.07
254	17744.30	-2449.06
255	17744.29	-2449.04
256	17741.69	-2450.23
257	17740.48	-2450.78
258	17739.28	-2451.28

№ точки	Координата X	Координата Y
259	17720.67	-2459.11
260	17720.66	-2459.11
261	17719.28	-2459.69
262	17374.27	-2599.02
263	17349.58	-2608.99
264	17278.24	-2637.81
265	17256.86	-2646.44
266	17164.14	-2683.89
267	17000.00	-2750.17
268	16955.97	-2767.90
269	16945.08	-2772.35
270	16928.92	-2778.88
271	16929.16	-2779.44
272	16939.62	-2804.56
273	16940.45	-2806.56
274	16953.44	-2837.75
275	16972.80	-2884.00
276	16972.95	-2884.33
277	16973.89	-2886.61
278	16974.97	-2889.22
279	16986.16	-2916.38
280	16987.13	-2918.70
281	17000.00	-2913.08
282	17010.91	-2908.32
283	17010.93	-2908.34
284	17010.91	-2908.30
285	17023.99	-2902.12
286	17041.35	-2893.90
287	17052.60	-2917.65
288	17059.76	-2931.37
289	17077.30	-2964.99
290	17079.95	-2968.97
291	17080.21	-2969.36
292	17080.61	-2969.85
293	17080.70	-2969.97
294	17083.16	-2973.04
295	17083.49	-2973.45
296	17083.90	-2973.88
297	17086.74	-2976.86
298	17087.11	-2977.25
299	17087.46	-2977.56
300	17090.56	-2980.31

№ точки	Координата X	Координата Y
301	17091.03	-2980.73
302	17091.50	-2981.08
303	17094.59	-2983.39
304	17094.81	-2983.55
305	17095.22	-2983.86
306	17095.23	-2983.87
307	17097.42	-2985.29
308	17099.65	-2986.62
309	17101.95	-2987.85

№ точки	Координата X	Координата Y
310	17120.09	-2996.05
311	17183.58	-2956.45
312	17192.92	-2950.62
313	17193.08	-2950.52
314	17220.71	-2933.29
315	17221.00	-2933.00
316	17224.44	-2930.96
1	17248.00	-2917.00

Участок 5

№ точки	Координата X	Координата Y
1	9486.36	-2578.13
2	9478.14	-2587.16
3	9486.33	-2595.02
4	9489.02	-2593.06
5	9491.82	-2591.08
6	9494.61	-2589.10
7	9496.82	-2587.54
8	9497.40	-2587.12
9	9500.20	-2585.14
10	9502.99	-2583.16
11	9505.78	-2581.18
12	9508.58	-2579.20
13	9511.37	-2577.23
14	9512.02	-2576.77
15	9514.17	-2575.25
16	9516.96	-2573.27
17	9519.75	-2571.29
18	9524.12	-2568.37
19	9532.83	-2562.84
20	9541.53	-2557.31
21	9550.24	-2551.78
22	9558.94	-2546.25
23	9561.86	-2544.40
24	9567.65	-2540.72
25	9576.36	-2535.20
26	9585.06	-2529.67
27	9589.92	-2526.58
28	9593.77	-2524.14
29	9601.24	-2519.39

№ точки	Координата X	Координата Y
30	9602.48	-2518.61
31	9611.18	-2513.08
32	9619.89	-2507.55
33	9628.59	-2502.02
34	9637.10	-2496.64
35	9645.44	-2491.36
36	9653.78	-2486.08
37	9662.11	-2480.81
38	9670.45	-2475.53
39	9671.18	-2475.02
40	9666.67	-2467.69
41	9662.11	-2460.17
42	9656.01	-2450.10
43	9652.11	-2443.67
44	9643.72	-2429.82
45	9648.79	-2426.75
46	9697.41	-2395.99
47	9703.48	-2392.15
48	9758.90	-2357.10
49	9801.48	-2330.16
50	9803.31	-2332.95
51	9813.92	-2349.11
52	9822.93	-2339.16
53	9844.90	-2314.88
54	9866.87	-2290.60
55	9888.84	-2266.32
56	9906.72	-2246.56
57	9910.82	-2242.04
58	9932.79	-2217.76

№ точки	Координата X	Координата Y
59	9940.53	-2209.20
60	9954.76	-2193.48
61	9963.24	-2184.10
62	9976.73	-2169.20
63	9998.70	-2144.92
64	10000.00	-2143.47
65	10015.65	-2126.01
66	10017.87	-2123.54
67	10018.80	-2121.05
68	10019.74	-2118.57
69	10020.66	-2116.08
70	10021.60	-2113.60
71	10022.52	-2111.11
72	10023.46	-2108.62
73	10024.39	-2106.14
74	10024.85	-2104.90
75	10025.32	-2103.66
76	10026.25	-2101.17
77	10027.18	-2098.68
78	10028.11	-2096.20
79	10029.04	-2093.72
80	10027.43	-2084.61
81	10027.36	-2084.35
82	10022.33	-2066.44
83	10017.23	-2048.26
84	10012.14	-2030.08
85	10007.04	-2011.91
86	10003.70	-2000.00
87	10001.94	-1993.74
88	10000.00	-1986.80
89	9996.85	-1975.56
90	9991.75	-1957.39
91	9986.66	-1939.21
92	9983.72	-1928.73
93	9981.56	-1921.04
94	9976.46	-1902.86
95	9971.37	-1884.69
96	9970.30	-1880.86
97	9969.48	-1877.95
98	9966.82	-1868.46
99	9966.27	-1866.52
100	9964.79	-1861.25

№ точки	Координата X	Координата Y
101	9964.78	-1861.23
102	9964.77	-1861.21
103	9964.76	-1861.19
104	9964.74	-1861.17
105	9964.72	-1861.14
106	9964.71	-1861.12
107	9964.70	-1861.10
108	9964.69	-1861.08
109	9964.68	-1861.06
110	9953.58	-1867.70
111	9950.31	-1862.27
112	9936.60	-1834.53
113	9935.16	-1832.10
114	9935.10	-1832.00
115	9941.68	-1828.13
116	9944.42	-1826.51
117	9944.40	-1826.48
118	9938.03	-1815.44
119	9937.63	-1814.74
120	9847.50	-1871.12
121	9844.95	-1872.71
122	9641.44	-2000.00
123	9496.88	-2090.42
124	9491.55	-2085.64
125	9454.55	-2049.54
126	9422.15	-2017.93
127	9419.98	-2015.81
128	9417.81	-2020.25
129	9376.97	-2103.69
130	9332.84	-2193.86
131	9322.97	-2214.02
132	9322.87	-2214.23
133	9303.94	-2252.91
134	9233.65	-2396.52
135	9227.42	-2409.24
136	9264.39	-2467.55
137	9273.56	-2482.01
138	9285.92	-2474.12
139	9287.18	-2473.32
140	9288.12	-2474.79
141	9296.59	-2488.07
142	9282.93	-2496.79

№ точки	Координата X	Координата Y
143	9288.26	-2505.20
144	9288.30	-2505.27
145	9289.61	-2504.36
146	9297.63	-2515.89
147	9295.83	-2517.14
148	9325.72	-2564.28
149	9382.74	-2654.20
150	9402.20	-2654.60
151	9403.56	-2653.64
152	9404.93	-2652.67
153	9406.29	-2651.70
154	9407.66	-2650.74
155	9409.02	-2649.77
156	9410.38	-2648.80
157	9411.75	-2647.84
158	9413.11	-2646.87
159	9414.48	-2645.91
160	9415.84	-2644.94
161	9417.20	-2643.98
162	9418.57	-2643.01
163	9419.93	-2642.04
164	9421.30	-2641.08
165	9422.66	-2640.11
166	9424.02	-2639.14
167	9425.39	-2638.18
168	9426.75	-2637.21
169	9428.12	-2636.25
170	9429.48	-2635.28
171	9430.84	-2634.32
172	9432.21	-2633.35
173	9433.57	-2632.38
174	9434.94	-2631.42
175	9436.30	-2630.45
176	9437.66	-2629.49
177	9439.02	-2628.52
178	9440.39	-2627.56
179	9441.75	-2626.59
180	9443.12	-2625.62
181	9444.48	-2624.66
182	9445.84	-2623.69
183	9447.21	-2622.72
184	9448.57	-2621.76

№ точки	Координата X	Координата Y
185	9449.94	-2620.79
186	9451.30	-2619.83
187	9452.66	-2618.86
188	9454.03	-2617.90
189	9455.39	-2616.93
190	9456.76	-2615.96
191	9458.12	-2615.00
192	9459.48	-2614.03
193	9460.85	-2613.06
194	9462.21	-2612.10
195	9463.58	-2611.13
196	9464.94	-2610.17
197	9466.30	-2609.20
198	9467.67	-2608.24
199	9469.03	-2607.27
200	9470.40	-2606.30
201	9471.76	-2605.34
202	9473.12	-2604.37
203	9474.48	-2603.40
204	9475.85	-2602.44
205	9477.21	-2601.47
206	9478.58	-2600.51
207	9479.94	-2599.54
208	9481.30	-2598.58
209	9482.67	-2597.61
210	9468.80	-2584.15
211	9468.80	-2583.46
212	9469.66	-2582.52
213	9467.14	-2580.13
214	9467.03	-2578.86
215	9475.06	-2570.69
216	9475.62	-2570.52
217	9476.44	-2571.31
218	9477.43	-2570.24
1	9486.36	-2578.13
219	9318.83	-2260.96
220	9328.14	-2255.15
221	9333.43	-2263.64
222	9324.12	-2269.44
219	9318.83	-2260.96

№ точки	Координата X	Координата Y
223	9388.33	-2220.52
224	9365.75	-2234.61
225	9365.53	-2234.26
226	9363.80	-2231.48
227	9347.54	-2203.14
228	9347.24	-2202.62
229	9345.69	-2199.99
230	9345.68	-2199.97
231	9391.30	-2171.52
232	9393.35	-2174.80
233	9394.15	-2176.16
234	9409.60	-2202.40
235	9411.78	-2205.89
223	9388.33	-2220.52
236	9406.09	-2162.29
237	9408.67	-2166.42
238	9408.44	-2166.57
239	9399.36	-2172.22
240	9396.79	-2168.10
241	9395.58	-2166.16
242	9394.07	-2163.74
243	9403.38	-2157.93
236	9406.09	-2162.29
244	9519.55	-2091.48
245	9517.00	-2087.38
246	9526.31	-2081.58
247	9528.86	-2085.67
248	9531.60	-2090.07

№ точки	Координата X	Координата Y
249	9522.29	-2095.87
244	9519.55	-2091.48
250	9640.84	-2011.86
251	9640.21	-2010.85
252	9649.52	-2005.05
253	9649.89	-2005.65
254	9651.92	-2008.93
255	9642.63	-2014.72
256	9642.61	-2014.68
250	9640.84	-2011.86
257	9771.41	-1926.21
258	9774.45	-1932.40
259	9774.49	-1932.49
260	9775.00	-1933.52
261	9765.15	-1938.36
262	9765.13	-1938.33
263	9765.09	-1938.24
264	9761.73	-1931.40
265	9761.56	-1931.05
266	9765.98	-1928.88
257	9771.41	-1926.21
267	9890.32	-1863.98
268	9899.84	-1858.53
269	9902.04	-1862.38
270	9892.52	-1867.82
267	9890.32	-1863.98

Участок 6

№ точки	Координата X	Координата Y
1	8520.95	-5399.38
2	8521.08	-5399.56
3	8521.20	-5399.74
4	8521.33	-5399.92
5	8521.45	-5400.10
6	8521.57	-5400.28
7	8521.70	-5400.47
8	8521.82	-5400.65

№ точки	Координата X	Координата Y
9	8521.94	-5400.83
10	8522.06	-5401.02
11	8522.18	-5401.20
12	8522.30	-5401.39
13	8522.42	-5401.57
14	8522.53	-5401.76
15	8522.65	-5401.94
16	8522.77	-5402.13

№ точки	Координата X	Координата Y
17	8522.88	-5402.32
18	8523.00	-5402.50
19	8523.11	-5402.69
20	8523.22	-5402.88
21	8523.34	-5403.07
22	8523.45	-5403.26
23	8523.50	-5403.35
24	8523.56	-5403.45
25	8523.67	-5403.64
26	8523.78	-5403.83
27	8523.89	-5404.02
28	8523.99	-5404.21
29	8524.10	-5404.40
30	8524.21	-5404.59
31	8524.28	-5404.73
32	8524.31	-5404.79
33	8524.35	-5404.85
34	8524.42	-5404.98
35	8524.52	-5405.17
36	8524.62	-5405.37
37	8524.73	-5405.56
38	8524.83	-5405.76
39	8524.93	-5405.95
40	8525.03	-5406.15
41	8525.13	-5406.34
42	8525.23	-5406.54
43	8525.32	-5406.74
44	8525.42	-5406.93
45	8525.52	-5407.13
46	8525.61	-5407.33
47	8525.80	-5407.73
48	8525.98	-5408.12
49	8526.08	-5408.32
50	8526.17	-5408.52
51	8526.26	-5408.73
52	8526.35	-5408.93
53	8526.43	-5409.13
54	8526.48	-5409.23
55	8526.52	-5409.33
56	8526.61	-5409.53
57	8526.69	-5409.73
58	8526.78	-5409.94

№ точки	Координата X	Координата Y
59	8526.86	-5410.14
60	8526.94	-5410.34
61	8527.03	-5410.55
62	8527.11	-5410.75
63	8527.19	-5410.95
64	8527.27	-5411.16
65	8527.35	-5411.36
66	8527.43	-5411.57
67	8527.50	-5411.77
68	8527.70	-5412.29
69	8527.73	-5412.39
70	8527.81	-5412.60
71	8527.88	-5412.81
72	8527.95	-5413.01
73	8528.02	-5413.22
74	8528.10	-5413.43
75	8528.17	-5413.64
76	8528.24	-5413.85
77	8528.30	-5414.05
78	8528.37	-5414.26
79	8528.44	-5414.47
80	8528.50	-5414.68
81	8528.57	-5414.89
82	8528.63	-5415.10
83	8528.70	-5415.31
84	8528.76	-5415.52
85	8528.82	-5415.73
86	8528.88	-5415.94
87	8528.94	-5416.16
88	8529.00	-5416.37
89	8529.06	-5416.58
90	8529.12	-5416.79
91	8529.17	-5417.00
92	8529.23	-5417.22
93	8529.28	-5417.43
94	8529.34	-5417.64
95	8529.39	-5417.85
96	8529.44	-5418.07
97	8529.50	-5418.28
98	8529.55	-5418.50
99	8529.60	-5418.71
100	8529.65	-5418.92

№ точки	Координата X	Координата Y
101	8529.69	-5419.14
102	8529.74	-5419.35
103	8529.79	-5419.57
104	8529.83	-5419.78
105	8529.88	-5420.00
106	8529.92	-5420.21
107	8535.64	-5428.73
108	8538.98	-5445.71
109	8541.16	-5468.92
110	8541.13	-5468.91
111	8541.11	-5468.90
112	8541.08	-5468.89
113	8541.05	-5468.88
114	8541.02	-5468.87
115	8540.99	-5468.85
116	8540.97	-5468.84
117	8540.94	-5468.83
118	8540.91	-5468.82
119	8540.88	-5468.81
120	8540.85	-5468.80
121	8540.83	-5468.79
122	8540.80	-5468.77
123	8540.77	-5468.76
124	8540.74	-5468.75
125	8540.72	-5468.74
126	8540.69	-5468.73
127	8540.66	-5468.72
128	8540.63	-5468.71
129	8540.60	-5468.69
130	8540.58	-5468.68
131	8540.55	-5468.67
132	8540.52	-5468.66
133	8540.49	-5468.65
134	8540.47	-5468.64
135	8540.44	-5468.63
136	8540.41	-5468.61
137	8540.38	-5468.60
138	8540.35	-5468.59
139	8540.33	-5468.58
140	8540.30	-5468.57
141	8540.27	-5468.56
142	8540.24	-5468.54

№ точки	Координата X	Координата Y
143	8540.21	-5468.53
144	8540.19	-5468.52
145	8540.16	-5468.51
146	8540.13	-5468.50
147	8540.10	-5468.49
148	8540.08	-5468.48
149	8540.05	-5468.46
150	8540.02	-5468.45
151	8539.99	-5468.44
152	8539.96	-5468.43
153	8539.94	-5468.42
154	8539.91	-5468.41
155	8539.88	-5468.39
156	8539.85	-5468.38
157	8539.83	-5468.37
158	8539.80	-5468.36
159	8539.77	-5468.35
160	8539.74	-5468.34
161	8539.71	-5468.33
162	8539.69	-5468.31
163	8539.66	-5468.30
164	8539.63	-5468.29
165	8539.60	-5468.28
166	8539.58	-5468.27
167	8539.55	-5468.26
168	8539.52	-5468.24
169	8539.49	-5468.23
170	8539.46	-5468.22
171	8539.44	-5468.21
172	8539.41	-5468.20
173	8539.38	-5468.19
174	8539.35	-5468.18
175	8539.33	-5468.16
176	8539.30	-5468.15
177	8539.27	-5468.14
178	8539.24	-5468.13
179	8539.21	-5468.12
180	8539.19	-5468.11
181	8539.16	-5468.09
182	8539.13	-5468.08
183	8539.10	-5468.07
184	8539.08	-5468.06

№ точки	Координата X	Координата Y
185	8539.05	-5468.05
186	8539.02	-5468.04
187	8538.99	-5468.02
188	8538.96	-5468.01
189	8538.94	-5468.00
190	8538.91	-5467.99
191	8538.88	-5467.98
192	8538.85	-5467.97
193	8538.83	-5467.96
194	8538.80	-5467.94
195	8538.77	-5467.93
196	8538.74	-5467.92
197	8538.71	-5467.91
198	8538.69	-5467.90
199	8538.66	-5467.89
200	8538.63	-5467.87
201	8538.60	-5467.86
202	8538.58	-5467.85
203	8538.55	-5467.84
204	8538.52	-5467.83
205	8538.49	-5467.82
206	8538.46	-5467.80
207	8538.44	-5467.79
208	8538.41	-5467.78
209	8538.38	-5467.77
210	8538.35	-5467.76
211	8538.33	-5467.75
212	8538.30	-5467.73
213	8538.27	-5467.72
214	8538.24	-5467.71
215	8538.21	-5467.70
216	8538.19	-5467.69
217	8538.16	-5467.68
218	8538.13	-5467.66
219	8538.10	-5467.65
220	8538.08	-5467.64
221	8538.05	-5467.63
222	8538.02	-5467.62
223	8537.99	-5467.61
224	8537.96	-5467.59
225	8537.94	-5467.58
226	8537.91	-5467.57

№ точки	Координата X	Координата Y
227	8537.88	-5467.56
228	8537.85	-5467.55
229	8541.30	-5488.19
230	8589.30	-5546.00
231	8687.00	-5567.20
232	8743.80	-5579.53
233	8767.94	-5571.64
234	8817.56	-5562.97
235	8818.17	-5562.87
236	8878.04	-5552.41
237	8878.80	-5551.76
238	8882.72	-5556.33
239	8917.19	-5569.37
240	8965.20	-5625.00
241	9000.00	-5595.60
242	9040.50	-5561.30
243	9046.30	-5563.20
244	9061.40	-5570.40
245	9061.80	-5570.60
246	9062.20	-5570.70
247	9062.70	-5570.90
248	9063.20	-5571.00
249	9063.70	-5571.10
250	9064.10	-5571.10
251	9064.60	-5571.10
252	9065.10	-5571.10
253	9065.60	-5571.10
254	9066.10	-5571.10
255	9066.50	-5570.90
256	9067.00	-5570.80
257	9067.50	-5570.70
258	9067.90	-5570.50
259	9068.40	-5570.30
260	9068.80	-5570.10
261	9071.20	-5568.70
262	9073.70	-5567.30
263	9076.20	-5565.90
264	9078.70	-5564.60
265	9081.20	-5563.20
266	9083.80	-5561.90
267	9086.30	-5560.60
268	9088.80	-5559.30

№ точки	Координата X	Координата Y
269	9091.40	-5558.00
270	9093.90	-5556.80
271	9096.50	-5555.50
272	9099.10	-5554.30
273	9101.70	-5553.10
274	9104.20	-5552.00
275	9106.90	-5550.80
276	9109.50	-5549.70
277	9115.80	-5550.40
278	9122.10	-5551.20
279	9127.73	-5551.91
280	9128.40	-5552.00
281	9132.04	-5547.99
282	9132.46	-5547.53
283	9137.67	-5543.94
284	9153.66	-5530.54
285	9169.35	-5517.39
286	9187.16	-5502.47
287	9174.40	-5487.50
288	9155.00	-5464.70
289	9096.50	-5396.00
290	9090.10	-5388.50
291	9025.30	-5312.40
292	9019.20	-5305.20
293	9000.00	-5282.64
294	8923.70	-5193.00
295	8911.20	-5178.40
296	8899.40	-5164.70
297	8895.60	-5160.20
298	8830.80	-5084.00
299	8821.70	-5073.30
300	8819.20	-5070.50
301	8816.70	-5067.70
302	8814.20	-5065.00
303	8811.60	-5062.30
304	8808.90	-5059.70
305	8808.20	-5059.00
306	8806.30	-5057.10
307	8803.50	-5054.60
308	8800.70	-5052.10
309	8775.70	-5109.10
310	8764.99	-5132.86

№ точки	Координата X	Координата Y
311	8764.68	-5133.60
312	8755.01	-5156.22
313	8750.24	-5165.58
314	8743.54	-5180.45
315	8742.38	-5183.16
316	8738.31	-5181.15
317	8726.40	-5200.89
318	8686.52	-5234.09
319	8691.30	-5239.30
320	8670.00	-5256.90
321	8672.50	-5259.80
322	8615.10	-5309.00
323	8567.35	-5349.50
324	8548.60	-5365.40
325	8537.19	-5375.13
326	8531.00	-5380.40
327	8530.70	-5380.70
328	8530.50	-5381.00
329	8530.30	-5381.40
330	8530.20	-5381.80
331	8530.14	-5382.10
332	8530.10	-5382.30
333	8530.14	-5382.46
334	8530.20	-5382.70
335	8530.30	-5383.10
336	8530.50	-5383.50
337	8531.39	-5385.14
338	8531.80	-5385.90
339	8530.53	-5386.97
340	8527.65	-5389.38
341	8518.93	-5396.69
342	8518.97	-5396.75
343	8519.11	-5396.92
344	8519.24	-5397.09
345	8519.38	-5397.26
346	8519.51	-5397.44
347	8519.65	-5397.61
348	8519.78	-5397.79
349	8519.85	-5397.87
350	8519.91	-5397.96
351	8520.05	-5398.14
352	8520.18	-5398.31

№ точки	Координата X	Координата Y
353	8520.31	-5398.49
354	8520.44	-5398.67
355	8520.57	-5398.84
356	8520.69	-5399.02
357	8520.82	-5399.20
1	8520.95	-5399.38
358	8858.09	-5315.63
359	8856.53	-5318.39
360	8850.99	-5315.35
361	8851.71	-5312.27
362	8835.49	-5304.90
363	8822.50	-5299.00
364	8819.61	-5304.67
365	8810.27	-5299.36
366	8802.94	-5295.19
367	8816.89	-5275.23
368	8832.27	-5253.23
369	8846.22	-5244.97
370	8848.15	-5242.72
371	8871.23	-5231.74
372	8878.30	-5235.50
373	8885.28	-5237.98
374	8885.91	-5238.20
375	8897.22	-5256.21
376	8928.70	-5304.60
377	8892.53	-5331.06

№ точки	Координата X	Координата Y
378	8890.43	-5332.60
379	8874.26	-5324.11
380	8981.26	-5483.01
381	8974.38	-5484.27
382	8973.47	-5484.26
383	8973.20	-5484.30
384	8970.89	-5484.22
385	8912.25	-5483.33
386	8912.42	-5482.12
387	8917.90	-5443.03
388	8919.63	-5430.73
389	8922.95	-5418.88
390	8931.29	-5389.07
391	8929.08	-5371.01
392	8929.06	-5370.82
393	8961.80	-5335.94
394	9003.54	-5386.64
395	9015.10	-5405.80
396	9025.40	-5398.90
397	9046.40	-5430.10
398	9035.10	-5437.80
399	9040.29	-5445.07
400	9052.13	-5459.52
401	9051.20	-5460.34
402	9036.96	-5472.78
380	8981.26	-5483.01

Участок 7

№ точки	Координата X	Координата Y
1	16799.09	-2820.79
2	16798.75	-2820.80
3	16798.70	-2820.80
4	16794.75	-2820.83
5	16794.65	-2820.83
6	16794.57	-2820.83
7	16788.10	-2820.60
8	16777.20	-2819.70
9	16766.50	-2818.02
10	16766.40	-2818.00
11	16766.32	-2817.98
12	16748.02	-2813.40

№ точки	Координата X	Координата Y
13	16746.00	-2812.90
14	16733.60	-2809.50
15	16731.30	-2808.84
16	16730.80	-2808.70
17	16722.43	-2806.38
18	16719.60	-2805.60
19	16714.57	-2804.29
20	16710.80	-2803.30
21	16710.64	-2803.22
22	16710.60	-2803.20
23	16710.47	-2803.18
24	16710.46	-2803.17

№ точки	Координата X	Координата Y
25	16710.45	-2803.17
26	16710.44	-2803.17
27	16709.91	-2803.07
28	16705.90	-2802.30
29	16700.80	-2801.90
30	16696.07	-2802.08
31	16695.60	-2802.10
32	16694.70	-2802.20
33	16693.73	-2802.41
34	16690.50	-2803.10
35	16686.00	-2804.56
36	16502.77	-2880.21
37	16490.76	-2885.17
38	16477.36	-2890.71
39	16470.52	-2893.54
40	16470.39	-2893.59
41	16266.35	-2977.91
42	16271.80	-2981.72
43	16271.81	-2981.72
44	16271.81	-2981.73
45	16271.82	-2981.73
46	16276.16	-2984.76
47	16297.95	-3000.00
48	16313.04	-3010.56
49	16313.09	-3010.59
50	16313.10	-3010.60
51	16313.11	-3010.61
52	16313.13	-3010.62
53	16336.67	-3027.09
54	16346.30	-3033.80
55	16346.28	-3033.81
56	16325.73	-3040.78
57	16323.99	-3049.74
58	16342.45	-3063.16
59	16342.48	-3063.18
60	16342.49	-3063.19
61	16342.50	-3063.20
62	16359.93	-3075.87
63	16361.33	-3076.89
64	16364.21	-3078.99
65	16364.39	-3079.11
66	16394.57	-3099.75

№ точки	Координата X	Координата Y
67	16395.94	-3100.80
68	16399.08	-3103.23
69	16424.23	-3122.61
70	16424.46	-3122.78
71	16456.78	-3111.11
72	16458.38	-3112.23
73	16458.84	-3112.16
74	16469.80	-3110.54
75	16485.17	-3120.34
76	16526.84	-3123.89
77	16539.59	-3141.45
78	16558.38	-3135.86
79	16578.14	-3129.99
80	16577.29	-3128.16
81	16557.62	-3086.18
82	16559.26	-3085.71
83	16559.27	-3085.71
84	16580.94	-3079.58
85	16576.92	-3070.99
86	16577.88	-3070.61
87	16577.72	-3070.23
88	16582.73	-3068.36
89	16582.85	-3068.64
90	16582.99	-3068.58
91	16587.23	-3077.43
92	16663.25	-3051.40
93	16670.39	-3049.28
94	16666.90	-3043.97
95	16690.51	-3032.95
96	16743.76	-3011.40
97	16746.18	-3008.93
98	16767.94	-3000.00
99	16768.00	-3000.00
100	16808.61	-2983.31
101	16808.70	-2983.27
102	16808.77	-2983.24
103	16836.32	-2971.93
104	16839.39	-2971.93
105	16844.48	-2971.12
106	16844.49	-2971.12
107	16844.52	-2971.12
108	16844.55	-2971.12

№ точки	Координата X	Координата Y
109	16844.67	-2971.13
110	16844.74	-2971.14
111	16845.10	-2971.17
112	16845.90	-2971.23
113	16845.98	-2971.24
114	16846.01	-2971.25
115	16846.12	-2971.26
116	16846.19	-2971.26
117	16847.27	-2971.39
118	16847.28	-2971.39
119	16847.63	-2971.43
120	16847.86	-2971.46
121	16848.03	-2971.49
122	16848.20	-2971.51
123	16848.58	-2971.57
124	16848.60	-2971.57
125	16848.75	-2971.59
126	16849.06	-2971.64
127	16849.32	-2971.69
128	16849.34	-2971.69
129	16849.39	-2971.70
130	16849.54	-2971.72
131	16849.66	-2971.75
132	16849.78	-2971.77
133	16849.96	-2971.80
134	16850.01	-2971.81
135	16850.39	-2971.87
136	16850.49	-2971.89
137	16850.68	-2971.93
138	16850.69	-2971.93
139	16851.00	-2972.00
140	16851.51	-2972.10
141	16851.91	-2972.18
142	16852.14	-2972.24
143	16852.18	-2972.25
144	16852.20	-2972.25
145	16852.82	-2972.40
146	16853.33	-2972.52
147	16853.47	-2972.56
148	16853.60	-2972.59
149	16853.68	-2972.61
150	16854.26	-2972.76

№ точки	Координата X	Координата Y
151	16854.57	-2972.85
152	16854.72	-2972.89
153	16854.73	-2972.89
154	16854.85	-2972.93
155	16855.00	-2973.00
156	16855.01	-2972.98
157	16855.08	-2973.00
158	16855.17	-2973.02
159	16855.18	-2973.03
160	16855.19	-2973.03
161	16855.40	-2973.09
162	16855.93	-2973.25
163	16855.96	-2973.26
164	16855.98	-2973.27
165	16856.12	-2973.31
166	16856.39	-2973.40
167	16856.56	-2973.45
168	16856.78	-2973.52
169	16856.86	-2973.55
170	16857.00	-2973.60
171	16857.02	-2973.61
172	16857.09	-2973.63
173	16857.11	-2973.63
174	16857.50	-2973.76
175	16857.65	-2973.82
176	16857.68	-2973.83
177	16857.77	-2973.86
178	16858.05	-2973.96
179	16858.54	-2974.14
180	16858.86	-2974.26
181	16860.82	-2968.15
182	16870.18	-2970.88
183	16870.19	-2970.88
184	16886.65	-2975.69
185	16917.88	-2962.57
186	16936.31	-2954.83
187	16943.07	-2951.99
188	16942.91	-2951.21
189	16942.80	-2950.79
190	16942.71	-2950.45
191	16942.46	-2949.69
192	16942.18	-2948.95

№ точки	Координата X	Координата Y
193	16937.18	-2936.78
194	16940.00	-2935.60
195	16928.39	-2907.70
196	16927.57	-2905.73
197	16901.57	-2843.28
198	16897.24	-2832.87
199	16895.88	-2829.61
200	16882.56	-2797.60
201	16879.75	-2798.71
202	16873.07	-2801.41
203	16865.40	-2804.50
204	16856.83	-2807.99
205	16855.10	-2808.70
206	16854.52	-2808.94
207	16852.40	-2809.80
208	16851.87	-2809.99
209	16842.71	-2813.32
210	16842.20	-2813.50
211	16842.14	-2813.50
212	16842.10	-2813.50
213	16842.03	-2813.53
214	16841.90	-2813.60
215	16841.45	-2813.72
216	16840.80	-2813.90
217	16837.80	-2814.80
218	16836.05	-2815.33
219	16834.80	-2815.70
220	16833.10	-2816.11
221	16831.90	-2816.40

№ точки	Координата X	Координата Y
222	16831.50	-2816.50
223	16820.96	-2818.69
224	16820.95	-2818.69
225	16820.94	-2818.69
226	16820.93	-2818.69
227	16820.90	-2818.70
228	16820.89	-2818.70
229	16820.80	-2818.70
230	16820.70	-2818.70
231	16816.11	-2819.43
232	16815.94	-2819.46
233	16815.73	-2819.48
234	16810.00	-2820.10
235	16809.90	-2820.10
236	16806.51	-2820.43
237	16806.14	-2820.47
238	16805.40	-2820.51
239	16805.34	-2820.51
240	16805.31	-2820.52
241	16803.04	-2820.64
242	16803.00	-2820.65
243	16802.04	-2820.70
244	16801.64	-2820.71
245	16799.71	-2820.77
246	16799.33	-2820.78
247	16799.18	-2820.79
248	16799.13	-2820.79
249	16799.12	-2820.79
1	16799.09	-2820.79

Участок 8

№ точки	Координата X	Координата Y
1	9312.65	-328.40
2	9312.80	-326.88
3	9312.87	-325.35
4	9312.86	-323.82
5	9311.20	-270.09
6	9317.20	-269.91
7	9325.29	-269.66
8	9328.57	-269.56
9	9332.53	-269.43

№ точки	Координата X	Координата Y
10	9384.52	-267.83
11	9394.61	-257.58
12	9428.98	-263.37
13	9430.00	-266.43
14	9485.96	-264.71
15	9487.19	-264.66
16	9488.41	-264.57
17	9489.63	-264.46
18	9490.85	-264.32

№ точки	Координата X	Координата Y
19	9492.07	-264.15
20	9493.28	-263.94
21	9494.48	-263.71
22	9495.68	-263.45
23	9496.87	-263.16
24	9498.06	-262.84
25	9499.23	-262.49
26	9500.40	-262.11
27	9501.56	-261.71
28	9502.71	-261.27
29	9503.84	-260.81
30	9504.97	-260.32
31	9506.08	-259.80
32	9507.18	-259.25
33	9508.27	-258.68
34	9509.34	-258.08
35	9510.40	-257.46
36	9511.44	-256.81
37	9512.46	-256.13
38	9513.47	-255.43
39	9514.46	-254.71
40	9515.43	-253.96
41	9516.38	-253.19
42	9517.32	-252.39
43	9518.23	-251.57
44	9519.13	-250.73
45	9520.00	-249.87
46	9520.85	-248.98
47	9521.68	-248.08
48	9522.49	-247.15
49	9523.27	-246.21
50	9524.03	-245.25
51	9524.77	-244.27
52	9525.48	-243.27
53	9526.17	-242.25
54	9526.69	-241.44
55	9526.83	-241.22
56	9527.47	-240.17
57	9528.08	-239.10
58	9528.67	-238.03
59	9529.23	-236.93
60	9529.76	-235.83

№ точки	Координата X	Координата Y
61	9530.26	-234.71
62	9530.74	-233.58
63	9531.19	-232.43
64	9531.61	-231.28
65	9531.65	-231.16
66	9532.00	-230.12
67	9532.36	-228.95
68	9532.70	-227.77
69	9533.00	-226.58
70	9533.28	-225.38
71	9533.52	-224.18
72	9533.74	-222.97
73	9533.91	-221.89
74	9534.34	-217.55
75	9534.40	-213.19
76	9535.66	-253.82
77	9558.73	-248.79
78	9555.35	-191.82
79	9555.40	-176.18
80	9555.65	-94.63
81	9555.78	-50.80
82	9541.34	-50.42
83	9537.49	-50.32
84	9533.33	-50.21
85	9335.86	-45.05
86	9321.75	-44.68
87	9321.75	-44.70
88	9320.58	-105.83
89	9209.30	-117.50
90	9209.31	-119.10
91	9180.34	-118.51
92	9139.38	-104.17
93	9089.42	-86.68
94	9092.99	-81.41
95	9036.37	-51.32
96	9000.00	-122.22
97	8957.17	-205.72
98	8970.52	-212.57
99	8966.87	-219.69
100	8974.12	-223.41
101	8983.06	-206.13
102	9000.00	-214.87

№ точки	Координата X	Координата Y
103	9000.49	-215.12
104	9000.00	-216.08
105	8999.81	-216.45
106	8991.67	-232.41
107	9000.00	-236.69
108	9215.79	-347.40
109	9216.21	-347.61
110	9217.16	-348.08
111	9218.54	-348.72
112	9219.95	-349.32
113	9221.37	-349.88
114	9222.80	-350.40
115	9224.25	-350.88
116	9225.71	-351.33
117	9225.94	-351.39
118	9227.18	-351.73
119	9228.67	-352.09
120	9230.16	-352.41
121	9231.66	-352.68
122	9232.09	-352.75
123	9233.17	-352.92
124	9234.68	-353.11
125	9236.20	-353.26
126	9237.72	-353.37
127	9239.25	-353.44
128	9281.98	-354.73
129	9283.51	-354.74
130	9285.04	-354.66

№ точки	Координата X	Координата Y
131	9286.56	-354.52
132	9288.07	-354.29
133	9289.57	-353.99
134	9291.05	-353.61
135	9292.51	-353.15
136	9293.95	-352.63
137	9295.35	-352.03
138	9296.73	-351.35
139	9298.07	-350.61
140	9299.36	-349.81
141	9300.62	-348.93
142	9301.83	-348.00
143	9302.99	-347.00
144	9304.10	-345.95
145	9305.15	-344.84
146	9306.15	-343.68
147	9307.08	-342.47
148	9307.61	-341.70
149	9307.95	-341.21
150	9308.76	-339.91
151	9309.50	-338.57
152	9310.17	-337.20
153	9310.77	-335.79
154	9311.29	-334.35
155	9311.75	-332.89
156	9312.12	-331.41
157	9312.43	-329.91
1	9312.65	-328.40

Участок 9

№ точки	Координата X	Координата Y
1	18907.26	-4811.02
2	18906.82	-4814.07
3	18906.34	-4817.32
4	18903.24	-4838.55
5	18903.09	-4839.57
6	18876.54	-4922.85
7	18871.36	-4939.08
8	18869.21	-4938.37
9	18859.72	-4935.22
10	18859.71	-4935.22

№ точки	Координата X	Координата Y
11	18856.08	-4947.05
12	18856.09	-4947.05
13	18858.49	-4947.90
14	18861.97	-4949.99
15	18860.41	-4954.59
16	18861.63	-4959.37
17	18861.23	-4961.61
18	18860.03	-4968.32
19	18856.51	-4987.88
20	18858.48	-4988.26

№ точки	Координата X	Координата Y
21	18856.78	-4997.06
22	18856.21	-5000.00
23	18854.30	-5009.91
24	18854.17	-5010.56
25	18847.62	-5047.80
26	18843.95	-5067.31
27	18835.20	-5113.74
28	18822.18	-5142.33
29	18822.83	-5142.62
30	18824.10	-5144.27
31	18824.48	-5146.81
32	18813.31	-5160.43
33	18798.45	-5178.56
34	18792.18	-5186.46
35	18757.10	-5207.97
36	18746.25	-5215.14
37	18726.31	-5220.60
38	18725.80	-5215.52
39	18720.21	-5216.79
40	18713.36	-5212.18
41	18707.01	-5207.90
42	18700.69	-5203.86
43	18680.87	-5191.15
44	18675.89	-5187.96
45	18661.38	-5178.45
46	18654.56	-5173.99
47	18655.83	-5166.37
48	18659.80	-5163.49
49	18666.49	-5158.62
50	18677.92	-5150.11
51	18677.92	-5148.97
52	18683.85	-5144.35
53	18695.70	-5135.13
54	18696.58	-5134.46
55	18709.68	-5124.46
56	18720.21	-5116.20
57	18728.98	-5109.85
58	18742.88	-5096.93
59	18747.39	-5092.55
60	18751.08	-5096.33
61	18753.76	-5097.90
62	18754.95	-5098.59

№ точки	Координата X	Координата Y
63	18759.89	-5101.48
64	18760.41	-5101.79
65	18766.34	-5102.89
66	18767.79	-5095.31
67	18770.82	-5079.42
68	18776.68	-5043.17
69	18779.13	-5032.53
70	18776.35	-5031.89
71	18783.76	-5000.00
72	18785.90	-4990.77
73	18787.59	-4983.48
74	18787.31	-4981.00
75	18793.51	-4951.83
76	18795.18	-4946.88
77	18795.29	-4946.54
78	18799.14	-4935.16
79	18760.01	-4923.05
80	18759.80	-4922.98
81	18743.14	-4917.83
82	18750.28	-5000.00
83	18752.73	-5021.05
84	18755.27	-5043.88
85	18755.33	-5054.93
86	18755.13	-5056.77
87	18755.10	-5057.04
88	18754.89	-5058.93
89	18744.22	-5066.45
90	18742.98	-5066.57
91	18742.85	-5066.58
92	18717.38	-5086.49
93	18698.65	-5101.12
94	18534.37	-5109.07
95	18525.83	-5109.38
96	18523.92	-5109.31
97	18502.17	-5110.22
98	18446.00	-5113.10
99	18444.53	-5113.19
100	18428.66	-5114.14
101	18428.69	-5114.18
102	18435.47	-5123.32
103	18445.35	-5136.64
104	18450.22	-5142.12

№ точки	Координата X	Координата Y
105	18451.74	-5145.54
106	18451.38	-5152.03
107	18451.68	-5165.61
108	18449.41	-5176.24
109	18448.63	-5195.71
110	18446.50	-5196.31
111	18445.95	-5199.02
112	18444.13	-5208.02
113	18443.16	-5217.65
114	18442.23	-5227.22
115	18442.02	-5229.85
116	18436.54	-5299.52
117	18445.83	-5300.36
118	18449.50	-5300.69
119	18446.08	-5305.11
120	18436.65	-5317.32
121	18425.62	-5335.21
122	18416.53	-5354.15
123	18409.48	-5373.95
124	18405.98	-5374.59
125	18413.80	-5407.31
126	18414.10	-5408.60
127	18420.86	-5437.75
128	18421.09	-5438.75
129	18427.28	-5463.85
130	18433.22	-5487.97
131	18433.22	-5487.98
132	18437.34	-5504.70
133	18437.32	-5508.32
134	18433.93	-5512.29
135	18433.92	-5512.30
136	18432.62	-5513.82
137	18428.42	-5516.39
138	18427.66	-5520.23
139	18428.20	-5520.32
140	18433.61	-5521.15
141	18435.48	-5526.75
142	18435.50	-5526.81
143	18464.42	-5613.45
144	18465.60	-5615.54
145	18466.57	-5617.24
146	18467.27	-5618.43

№ точки	Координата X	Координата Y
147	18467.28	-5618.46
148	18468.28	-5618.77
149	18469.01	-5621.36
150	18490.24	-5651.21
151	18500.77	-5648.18
152	18522.61	-5627.57
153	18523.43	-5626.81
154	18534.28	-5616.57
155	18523.84	-5602.98
156	18514.65	-5588.51
157	18506.79	-5573.28
158	18500.32	-5557.41
159	18495.29	-5541.03
160	18491.75	-5524.26
161	18489.71	-5507.25
162	18489.19	-5490.12
163	18490.21	-5473.01
164	18492.75	-5456.06
165	18495.14	-5446.20
166	18498.90	-5444.99
167	18502.75	-5443.74
168	18508.26	-5438.41
169	18510.68	-5436.07
170	18513.75	-5432.85
171	18519.70	-5422.23
172	18521.13	-5419.68
173	18531.66	-5400.91
174	18552.72	-5375.15
175	18556.58	-5370.43
176	18557.66	-5369.12
177	18556.96	-5368.26
178	18551.22	-5361.14
179	18548.42	-5363.27
180	18544.69	-5358.47
181	18541.51	-5361.19
182	18536.84	-5355.03
183	18518.69	-5327.54
184	18518.88	-5318.86
185	18519.51	-5289.31
186	18519.87	-5272.23
187	18530.32	-5232.62
188	18534.91	-5220.07

№ точки	Координата X	Координата Y
189	18542.27	-5207.95
190	18551.40	-5201.65
191	18560.54	-5198.32
192	18570.79	-5198.44
193	18573.54	-5198.85
194	18589.06	-5201.17
195	18596.93	-5203.35
196	18603.20	-5200.24
197	18628.58	-5204.08
198	18655.80	-5208.20
199	18657.68	-5209.27
200	18662.66	-5212.12
201	18686.63	-5236.20
202	18694.76	-5246.80
203	18702.33	-5249.20
204	18707.35	-5249.14
205	18743.27	-5248.68
206	18749.66	-5247.53
207	18756.30	-5246.34
208	18771.97	-5238.73
209	18783.53	-5233.17
210	18797.58	-5226.42
211	18810.22	-5220.20
212	18810.89	-5219.87
213	18811.06	-5219.23
214	18811.17	-5218.81
215	18814.63	-5216.60
216	18818.52	-5214.46
217	18819.06	-5215.52
218	18821.26	-5219.88
219	18826.93	-5216.12
220	18827.89	-5220.01
221	18827.92	-5220.14
222	18824.15	-5222.89
223	18823.98	-5223.02
224	18824.32	-5223.69
225	18827.28	-5229.54
226	18831.31	-5226.28
227	18833.72	-5224.23
228	18834.52	-5223.45
229	18837.25	-5220.78
230	18838.12	-5219.93

№ точки	Координата X	Координата Y
231	18841.22	-5216.77
232	18844.53	-5213.18
233	18844.56	-5213.16
234	18845.14	-5211.28
235	18851.45	-5190.68
236	18859.07	-5165.86
237	18864.19	-5149.17
238	18885.54	-5079.55
239	18885.59	-5079.39
240	18886.04	-5077.94
241	18893.17	-5054.67
242	18909.94	-5000.00
243	18953.28	-4858.66
244	18961.75	-4831.06
245	18966.89	-4814.28
246	18972.07	-4797.40
247	18992.15	-4731.93
248	19000.00	-4706.33
249	19004.74	-4690.87
250	19005.19	-4689.15
251	19005.48	-4687.40
252	19005.61	-4685.63
253	19005.59	-4683.85
254	19005.41	-4682.08
255	19005.07	-4680.34
256	19004.58	-4678.63
257	19003.94	-4676.97
258	19003.16	-4675.38
259	19002.23	-4673.86
260	19001.18	-4672.43
261	19000.00	-4671.13
262	18998.59	-4669.77
263	18997.06	-4668.60
264	18995.43	-4667.57
265	18993.70	-4666.70
266	18992.69	-4666.29
267	18991.66	-4665.93
268	18990.61	-4665.63
269	18979.59	-4662.79
270	18969.08	-4660.08
271	18958.69	-4657.41
272	18956.13	-4667.45

№ точки	Координата X	Координата Y
273	18957.86	-4670.19
274	18956.87	-4673.75
275	18953.67	-4685.32
276	18938.86	-4738.87
277	18934.13	-4744.10
278	18920.63	-4785.68

№ точки	Координата X	Координата Y
279	18916.09	-4799.66
280	18914.05	-4802.61
281	18911.18	-4806.76
282	18908.93	-4811.65
283	18908.17	-4811.36
1	18907.26	-4811.02

Участок 10

№ точки	Координата X	Координата Y
1	21620.40	-9102.20
2	21614.90	-9176.70
3	21767.40	-9258.90
4	21764.30	-9283.00
5	21760.50	-9316.40
6	21755.10	-9326.80
7	21761.58	-9330.19
8	21763.57	-9331.23
9	21785.90	-9342.90
10	21794.80	-9336.00
11	21846.30	-9296.40
12	21863.00	-9283.50
13	21864.81	-9281.96
14	21867.60	-9279.60
15	21870.80	-9276.10
16	21873.60	-9272.20
17	21874.20	-9271.10
18	21874.80	-9270.10
19	21875.30	-9269.00
20	21875.80	-9267.90
21	21876.30	-9266.80
22	21876.70	-9265.70
23	21877.20	-9264.60
24	21877.50	-9263.50
25	21877.90	-9262.30
26	21878.20	-9261.20
27	21878.50	-9260.00
28	21878.70	-9258.80
29	21878.90	-9257.70
30	21879.10	-9256.50
31	21879.43	-9251.86
32	21888.64	-9122.43
33	21895.33	-9028.33

№ точки	Координата X	Координата Y
34	21864.40	-9023.87
35	21860.25	-9023.27
36	21844.50	-9021.00
37	21844.80	-9000.00
38	21845.83	-8927.74
39	21841.32	-8927.27
40	21841.84	-8922.35
41	21841.85	-8922.25
42	21833.89	-8921.86
43	21808.70	-8920.64
44	21754.10	-8918.20
45	21703.61	-8915.86
46	21704.40	-8988.70
47	21675.10	-8989.50
48	21672.90	-8990.30
49	21670.70	-8991.70
50	21665.50	-8989.00
51	21664.20	-8988.00
52	21663.10	-8986.70
53	21662.50	-8985.20
54	21662.30	-8983.60
55	21662.50	-8966.60
56	21663.90	-8960.90
57	21670.30	-8877.70
58	21552.30	-8889.70
59	21506.60	-8894.20
60	21498.00	-8895.50
61	21493.80	-8896.50
62	21490.30	-8897.50
63	21486.90	-8898.70
64	21484.90	-8899.60
65	21484.79	-8899.69
66	21483.80	-8900.50

№ точки	Координата X	Координата Y
67	21483.16	-8901.35
68	21482.60	-8902.10
69	21482.20	-8902.90
70	21482.00	-8903.50
71	21481.90	-8903.80
72	21481.77	-8904.47
73	21481.60	-8905.30
74	21481.60	-8906.20
75	21481.67	-8906.57
76	21481.80	-8907.20
77	21482.00	-8908.10
78	21482.60	-8909.40
79	21482.90	-8909.80
80	21522.30	-8954.30
81	21562.80	-9000.00

№ точки	Координата X	Координата Y
82	21569.80	-9007.90
83	21570.36	-9008.57
84	21570.80	-9009.10
85	21570.94	-9009.22
86	21632.30	-9064.50
87	21633.30	-9065.80
88	21633.90	-9066.80
89	21634.30	-9067.80
90	21634.70	-9069.50
91	21634.80	-9070.60
92	21634.70	-9071.70
93	21634.50	-9072.80
94	21634.20	-9073.90
95	21620.45	-9102.10
1	21620.40	-9102.20

Участок 11

№ точки	Координата X	Координата Y
1	17900.35	-4575.67
2	17901.42	-4586.34
3	17899.03	-4602.24
4	17894.10	-4615.38
5	17874.34	-4643.39
6	17849.50	-4654.27
7	17850.79	-4657.76
8	17853.37	-4664.76
9	17858.61	-4678.73
10	17858.99	-4679.73
11	17879.51	-4734.43
12	17887.19	-4755.05
13	17888.07	-4757.75
14	17888.73	-4760.50
15	17889.17	-4763.31
16	17889.37	-4766.14
17	17889.33	-4769.27
18	17889.01	-4772.39
19	17888.41	-4775.46
20	17887.54	-4778.47
21	17886.41	-4781.40
22	17885.01	-4784.20
23	17879.02	-4795.03
24	17874.69	-4802.86

№ точки	Координата X	Координата Y
25	17869.03	-4813.08
26	17871.54	-4819.82
27	17894.80	-4882.30
28	17896.60	-4887.12
29	17899.43	-4894.71
30	17905.30	-4884.10
31	17916.82	-4863.27
32	17917.92	-4861.28
33	17919.50	-4858.43
34	17920.90	-4856.15
35	17922.50	-4854.00
36	17924.28	-4852.00
37	17926.24	-4850.17
38	17928.35	-4848.52
39	17930.60	-4847.06
40	17932.97	-4845.81
41	17935.45	-4844.78
42	17936.16	-4844.56
43	17938.00	-4843.98
44	17940.62	-4843.40
45	17943.28	-4843.06
46	17945.95	-4842.96
47	17948.63	-4843.10
48	17951.28	-4843.47

№ точки	Координата X	Координата Y
49	17953.62	-4844.01
50	17955.91	-4844.73
51	17958.14	-4845.63
52	17960.28	-4846.71
53	17963.83	-4848.67
54	17964.66	-4849.14
55	17975.71	-4855.25
56	17984.47	-4860.10
57	17985.00	-4860.38
58	17985.54	-4860.64
59	17985.85	-4860.77
60	17986.10	-4860.88
61	17986.35	-4860.97
62	17986.36	-4860.98
63	17986.66	-4861.09
64	17986.91	-4861.18
65	17987.23	-4861.28
66	17987.81	-4861.45
67	17988.40	-4861.60
68	17988.62	-4861.65
69	17988.99	-4861.72
70	18000.00	-4841.61
71	18045.77	-4758.01
72	18055.19	-4763.22
73	18081.83	-4715.10
74	18085.72	-4707.51
75	18095.23	-4688.94
76	18111.38	-4657.42
77	18114.30	-4652.30
78	18117.65	-4647.46
79	18121.42	-4642.93
80	18125.58	-4638.75
81	18130.09	-4634.96
82	18134.92	-4631.58
83	18140.02	-4628.64
84	18145.37	-4626.16
85	18150.92	-4624.16
86	18156.62	-4622.67
87	18162.42	-4621.68
88	18168.30	-4621.20
89	18174.19	-4621.25
90	18174.97	-4621.33

№ точки	Координата X	Координата Y
91	18179.82	-4621.80
92	18180.06	-4621.82
93	18180.35	-4621.87
94	18185.85	-4622.91
95	18191.31	-4624.44
96	18191.52	-4624.50
97	18191.68	-4624.56
98	18196.06	-4626.22
99	18196.92	-4626.55
100	18197.03	-4626.59
101	18197.17	-4626.66
102	18202.17	-4629.07
103	18202.34	-4629.15
104	18202.50	-4629.25
105	18207.27	-4632.11
106	18207.39	-4632.18
107	18207.47	-4632.24
108	18212.09	-4635.59
109	18212.16	-4635.64
110	18212.25	-4635.72
111	18216.61	-4639.51
112	18220.51	-4643.55
113	18220.70	-4643.75
114	18225.51	-4649.15
115	18207.76	-4615.51
116	18202.18	-4604.93
117	18194.80	-4590.72
118	18189.69	-4580.86
119	18182.92	-4567.83
120	18179.75	-4561.71
121	18176.43	-4555.32
122	18167.84	-4539.47
123	18170.69	-4536.21
124	18169.59	-4532.55
125	18165.08	-4523.16
126	18164.53	-4522.01
127	18157.88	-4508.15
128	18150.76	-4493.33
129	18150.69	-4493.19
130	18144.50	-4480.29
131	18143.18	-4477.54
132	18140.73	-4476.42

№ точки	Координата X	Координата Y
133	18139.37	-4475.80
134	18131.73	-4472.30
135	18124.29	-4468.90
136	18123.74	-4468.65
137	18123.68	-4468.51
138	18120.75	-4461.49
139	18115.86	-4449.75
140	18110.52	-4436.96
141	18097.01	-4404.56
142	18081.71	-4367.89
143	18076.09	-4357.00
144	18065.21	-4360.01
145	18060.09	-4365.48

№ точки	Координата X	Координата Y
146	18061.16	-4370.83
147	18049.24	-4375.67
148	18037.90	-4385.09
149	18027.43	-4387.28
150	18000.00	-4420.96
151	17991.74	-4431.10
152	17962.28	-4470.16
153	17948.49	-4488.26
154	17943.17	-4501.73
155	17935.49	-4516.33
156	17922.77	-4538.41
157	17910.81	-4553.40
1	17900.35	-4575.67

Участок 12

№ точки	Координата X	Координата Y
1	21813.80	-7430.20
2	21808.80	-7433.00
3	21804.90	-7435.40
4	21800.40	-7438.70
5	21797.50	-7441.60
6	21791.80	-7447.90
7	21787.90	-7453.50
8	21780.70	-7467.30
9	21778.30	-7471.20
10	21776.50	-7475.20
11	21772.40	-7482.00
12	21769.70	-7485.30
13	21767.80	-7487.60
14	21765.80	-7489.20
15	21763.80	-7490.30
16	21762.10	-7491.70
17	21760.90	-7493.30
18	21759.30	-7496.40
19	21757.20	-7501.50
20	21756.00	-7502.40
21	21749.80	-7505.20
22	21745.70	-7507.70
23	21741.80	-7510.90
24	21739.30	-7514.30
25	21736.10	-7516.70
26	21733.10	-7517.70

№ точки	Координата X	Координата Y
27	21729.70	-7517.60
28	21725.70	-7518.00
29	21721.70	-7518.90
30	21717.20	-7519.40
31	21710.70	-7519.20
32	21707.90	-7518.80
33	21703.50	-7517.90
34	21698.90	-7517.50
35	21697.90	-7517.70
36	21696.70	-7517.90
37	21694.60	-7518.40
38	21691.20	-7519.70
39	21688.20	-7520.00
40	21685.20	-7520.60
41	21678.40	-7519.90
42	21675.90	-7520.00
43	21674.60	-7520.10
44	21672.20	-7521.00
45	21670.40	-7521.30
46	21669.00	-7521.10
47	21666.10	-7520.40
48	21659.60	-7519.60
49	21654.30	-7519.30
50	21648.70	-7517.70
51	21638.50	-7516.30
52	21634.30	-7515.80

№ точки	Координата X	Координата Y
53	21632.20	-7515.10
54	21624.70	-7511.90
55	21622.70	-7511.70
56	21619.90	-7512.20
57	21617.70	-7512.30
58	21615.30	-7511.00
59	21609.30	-7509.30
60	21601.10	-7505.80
61	21593.90	-7502.40
62	21590.60	-7501.20
63	21585.50	-7498.90
64	21580.90	-7497.30
65	21574.00	-7493.40
66	21570.70	-7491.00
67	21568.90	-7490.90
68	21567.60	-7490.60
69	21554.90	-7478.20
70	21549.60	-7474.10
71	21547.00	-7470.70
72	21542.40	-7468.70
73	21537.10	-7462.60
74	21533.40	-7459.00
75	21529.80	-7455.70
76	21526.30	-7450.20
77	21524.60	-7447.00
78	21521.60	-7445.00
79	21519.70	-7443.00
80	21514.00	-7437.50
81	21512.20	-7434.60
82	21509.30	-7432.50
83	21505.20	-7428.80
84	21499.70	-7423.60
85	21490.20	-7415.50
86	21486.90	-7411.70
87	21479.40	-7406.80
88	21474.90	-7405.10
89	21469.30	-7403.40
90	21464.80	-7402.50
91	21461.80	-7402.30
92	21455.20	-7402.30
93	21443.20	-7403.50
94	21435.80	-7404.90

№ точки	Координата X	Координата Y
95	21431.40	-7405.20
96	21428.10	-7406.00
97	21423.80	-7407.30
98	21420.60	-7409.10
99	21417.80	-7411.20
100	21415.90	-7413.10
101	21413.20	-7418.90
102	21412.20	-7422.10
103	21412.10	-7427.60
104	21411.50	-7433.10
105	21410.30	-7436.70
106	21408.20	-7441.50
107	21405.10	-7447.50
108	21402.50	-7451.40
109	21401.40	-7453.50
110	21400.40	-7455.90
111	21399.10	-7458.50
112	21396.60	-7462.00
113	21393.30	-7466.40
114	21390.30	-7471.20
115	21389.30	-7474.30
116	21388.30	-7477.40
117	21387.90	-7480.10
118	21387.00	-7482.50
119	21381.30	-7490.90
120	21378.90	-7494.90
121	21375.30	-7501.20
122	21363.70	-7520.70
123	21361.80	-7522.80
124	21360.20	-7526.00
125	21359.20	-7529.00
126	21357.60	-7531.60
127	21354.10	-7535.20
128	21351.60	-7537.30
129	21347.70	-7541.30
130	21344.20	-7546.70
131	21341.10	-7552.30
132	21339.00	-7555.40
133	21336.40	-7558.40
134	21336.00	-7559.60
135	21336.20	-7560.60
136	21336.80	-7561.50

№ точки	Координата X	Координата Y
137	21338.30	-7562.30
138	21341.10	-7563.50
139	21341.80	-7564.80
140	21341.60	-7566.40
141	21339.90	-7568.20
142	21338.20	-7570.10
143	21330.80	-7578.60
144	21327.50	-7582.80
145	21324.20	-7586.20
146	21323.20	-7588.20
147	21322.60	-7590.10
148	21320.70	-7592.30
149	21318.60	-7594.40
150	21316.00	-7598.90
151	21314.30	-7602.40
152	21313.00	-7605.90
153	21311.10	-7608.80
154	21306.40	-7613.70
155	21301.10	-7620.10
156	21295.80	-7622.90
157	21293.20	-7625.00
158	21292.50	-7626.60
159	21290.80	-7627.80
160	21287.20	-7628.70
161	21279.90	-7629.00
162	21276.90	-7630.10
163	21271.90	-7633.40
164	21269.30	-7633.50
165	21266.40	-7632.70
166	21263.40	-7632.50
167	21258.40	-7633.60
168	21256.40	-7633.20
169	21254.60	-7632.20
170	21252.20	-7632.10
171	21249.10	-7633.40
172	21245.80	-7634.60
173	21242.80	-7635.10
174	21238.20	-7635.40
175	21233.40	-7635.40
176	21228.20	-7637.90
177	21221.40	-7639.80
178	21220.70	-7641.50

№ точки	Координата X	Координата Y
179	21221.00	-7643.80
180	21222.60	-7645.00
181	21224.20	-7645.20
182	21228.30	-7644.40
183	21232.50	-7644.10
184	21233.70	-7645.30
185	21233.70	-7647.20
186	21231.90	-7649.70
187	21228.30	-7650.90
188	21226.30	-7652.30
189	21225.10	-7653.70
190	21224.00	-7654.60
191	21215.90	-7655.40
192	21212.60	-7656.20
193	21208.40	-7657.70
194	21202.90	-7658.00
195	21196.90	-7657.90
196	21193.00	-7658.50
197	21189.50	-7660.00
198	21186.80	-7661.80
199	21184.70	-7662.80
200	21181.70	-7662.70
201	21177.70	-7662.30
202	21207.96	-7675.16
203	21219.22	-7679.95
204	21218.45	-7677.43
205	21218.10	-7676.30
206	21219.41	-7676.08
207	21261.86	-7669.01
208	21268.80	-7667.85
209	21269.70	-7667.70
210	21271.92	-7667.13
211	21318.80	-7654.60
212	21329.72	-7641.86
213	21335.80	-7634.59
214	21341.40	-7628.00
215	21364.00	-7585.90
216	21370.69	-7575.33
217	21385.20	-7552.40
218	21399.60	-7529.40
219	21404.28	-7519.93
220	21413.40	-7501.50

№ точки	Координата X	Координата Y
221	21430.80	-7473.10
222	21438.90	-7457.50
223	21440.86	-7452.25
224	21442.10	-7448.90
225	21449.58	-7447.48
226	21451.51	-7447.12
227	21455.30	-7446.40
228	21468.73	-7451.16
229	21486.30	-7457.40
230	21496.25	-7464.85
231	21507.90	-7479.80
232	21517.73	-7488.98
233	21527.60	-7498.20
234	21540.20	-7512.70
235	21547.20	-7518.70
236	21555.83	-7524.08
237	21558.90	-7526.00
238	21561.82	-7527.32
239	21574.20	-7532.90
240	21586.85	-7537.91
241	21591.10	-7539.60
242	21600.25	-7541.75
243	21609.40	-7543.90
244	21626.80	-7546.20
245	21627.31	-7546.32
246	21644.30	-7550.30
247	21663.50	-7552.80
248	21676.65	-7552.30
249	21688.70	-7552.10
250	21698.80	-7553.30
251	21707.30	-7554.80
252	21712.80	-7555.00
253	21714.60	-7554.86
254	21724.30	-7554.10
255	21725.06	-7553.74
256	21730.90	-7551.00
257	21731.92	-7557.79
258	21740.73	-7616.44
259	21742.90	-7630.90
260	21869.60	-7661.10
261	21883.33	-7612.33
262	21886.45	-7601.25

№ точки	Координата X	Координата Y
263	21889.20	-7591.50
264	21966.37	-7590.76
265	21985.67	-7590.57
266	21996.80	-7591.50
267	22000.00	-7593.06
268	22038.30	-7611.75
269	22076.86	-7630.57
270	22080.00	-7632.10
271	22097.10	-7634.60
272	22117.24	-7633.50
273	22155.90	-7631.40
274	22199.60	-7630.80
275	22232.49	-7627.52
276	22241.20	-7626.91
277	22244.73	-7626.66
278	22248.50	-7626.40
279	22251.84	-7626.44
280	22256.50	-7626.50
281	22274.32	-7577.95
282	22285.21	-7548.28
283	22285.90	-7546.40
284	22287.86	-7547.17
285	22292.14	-7548.86
286	22292.90	-7546.89
287	22290.80	-7545.94
288	22273.73	-7538.24
289	22271.88	-7537.40
290	22252.60	-7528.70
291	22260.91	-7507.78
292	22262.69	-7503.29
293	22262.70	-7503.27
294	22261.90	-7503.10
295	22260.50	-7501.70
296	22258.78	-7499.37
297	22256.62	-7496.43
298	22256.60	-7496.40
299	22253.40	-7496.60
300	22253.33	-7496.65
301	22252.00	-7497.50
302	22247.70	-7497.50
303	22243.30	-7498.40
304	22241.33	-7499.12

№ точки	Координата X	Координата Y
305	22240.30	-7499.50
306	22238.54	-7500.89
307	22237.50	-7501.70
308	22235.50	-7503.70
309	22233.70	-7504.60
310	22231.50	-7504.80
311	22229.34	-7504.49
312	22228.00	-7504.30
313	22227.85	-7504.36
314	22226.90	-7504.70
315	22226.30	-7505.50
316	22225.90	-7506.90
317	22226.90	-7508.20
318	22230.40	-7509.50
319	22232.60	-7510.20
320	22232.71	-7510.27
321	22235.50	-7512.10
322	22235.60	-7512.90
323	22234.30	-7514.60
324	22231.90	-7516.20
325	22230.20	-7517.80
326	22229.76	-7518.72
327	22228.90	-7520.50
328	22227.40	-7523.20
329	22227.30	-7523.20
330	22227.25	-7523.29
331	22227.10	-7523.60
332	22225.51	-7524.07
333	22225.40	-7524.10
334	22225.26	-7524.04
335	22223.80	-7523.40
336	22223.75	-7523.30
337	22223.00	-7521.70
338	22222.66	-7519.99
339	22222.50	-7519.20
340	22222.38	-7518.76
341	22221.90	-7517.00
342	22221.27	-7515.94
343	22220.70	-7515.00
344	22218.46	-7513.15
345	22218.40	-7513.10
346	22215.50	-7511.80

№ точки	Координата X	Координата Y
347	22213.20	-7510.20
348	22208.90	-7510.70
349	22203.30	-7510.40
350	22194.60	-7508.80
351	22192.90	-7509.00
352	22189.60	-7511.10
353	22187.75	-7511.98
354	22187.50	-7512.10
355	22185.82	-7512.10
356	22185.80	-7512.10
357	22184.50	-7510.80
358	22183.23	-7508.66
359	22180.70	-7504.40
360	22179.20	-7503.00
361	22177.46	-7502.86
362	22176.80	-7502.80
363	22175.63	-7502.80
364	22173.30	-7502.80
365	22170.22	-7503.89
366	22169.90	-7504.00
367	22169.68	-7504.18
368	22168.10	-7505.50
369	22167.63	-7506.47
370	22165.60	-7510.60
371	22165.38	-7511.51
372	22164.60	-7514.80
373	22163.69	-7519.81
374	22163.60	-7520.30
375	22163.60	-7524.10
376	22162.50	-7525.80
377	22161.29	-7527.48
378	22160.70	-7528.30
379	22158.20	-7530.30
380	22153.90	-7530.10
381	22151.50	-7528.30
382	22147.80	-7523.90
383	22144.70	-7515.80
384	22143.50	-7515.70
385	22137.80	-7515.20
386	22132.20	-7517.30
387	22119.30	-7522.40
388	22106.30	-7524.80

№ точки	Координата X	Координата Y
389	22101.80	-7526.30
390	22086.50	-7529.30
391	22076.90	-7529.50
392	22074.88	-7529.38
393	22073.40	-7529.30
394	22066.17	-7528.11
395	22066.10	-7528.10
396	22065.20	-7527.40
397	22065.10	-7529.30
398	22065.40	-7531.80
399	22065.60	-7533.70
400	22065.50	-7540.50
401	22066.70	-7544.20
402	22066.60	-7545.50
403	22065.80	-7546.80
404	22062.60	-7549.80
405	22057.60	-7553.30
406	22046.70	-7559.10
407	22040.10	-7561.20
408	22033.40	-7563.00
409	22029.90	-7563.60
410	22023.90	-7563.90
411	22021.40	-7563.80
412	22015.30	-7563.80
413	22004.10	-7562.80
414	22000.00	-7562.20
415	21998.90	-7561.60
416	21991.70	-7558.60
417	21988.70	-7557.00
418	21987.10	-7556.20
419	21984.90	-7556.00
420	21983.30	-7556.50
421	21980.60	-7558.70
422	21978.20	-7558.70
423	21976.80	-7558.20
424	21974.90	-7556.80
425	21974.10	-7555.30
426	21973.50	-7552.20
427	21973.10	-7549.50
428	21972.50	-7542.70
429	21971.80	-7540.60
430	21971.70	-7540.00

№ точки	Координата X	Координата Y
431	21971.70	-7539.40
432	21972.30	-7538.00
433	21973.50	-7536.60
434	21973.60	-7535.10
435	21973.10	-7533.40
436	21972.30	-7531.70
437	21971.00	-7530.20
438	21970.30	-7528.40
439	21968.70	-7526.90
440	21966.90	-7526.50
441	21965.00	-7526.80
442	21963.40	-7528.00
443	21959.10	-7531.10
444	21955.90	-7533.70
445	21953.20	-7535.50
446	21950.00	-7535.90
447	21949.40	-7535.80
448	21947.00	-7535.40
449	21944.70	-7533.80
450	21943.20	-7531.60
451	21942.00	-7528.50
452	21940.20	-7526.10
453	21928.60	-7518.50
454	21926.80	-7517.00
455	21925.80	-7515.50
456	21926.00	-7514.00
457	21927.40	-7510.80
458	21927.50	-7507.50
459	21926.70	-7504.50
460	21925.40	-7501.50
461	21923.20	-7497.70
462	21920.60	-7494.70
463	21919.50	-7492.20
464	21918.70	-7489.40
465	21916.60	-7486.30
466	21915.20	-7483.30
467	21913.10	-7480.80
468	21910.10	-7478.10
469	21908.00	-7475.70
470	21906.70	-7473.30
471	21905.80	-7467.80
472	21904.10	-7464.80

№ точки	Координата X	Координата Y
473	21900.40	-7461.50
474	21896.20	-7458.50
475	21893.20	-7457.50
476	21889.30	-7455.70
477	21886.80	-7453.80
478	21883.90	-7450.90
479	21882.10	-7447.90
480	21880.90	-7445.30
481	21879.20	-7443.00
482	21877.50	-7440.90
483	21875.30	-7437.90
484	21870.40	-7429.10

№ точки	Координата X	Координата Y
485	21868.60	-7426.40
486	21866.10	-7423.80
487	21862.80	-7421.40
488	21858.40	-7419.70
489	21854.50	-7418.80
490	21845.40	-7418.10
491	21838.50	-7419.10
492	21833.20	-7420.90
493	21828.70	-7423.00
494	21825.10	-7424.50
495	21822.10	-7426.00
1	21813.80	-7430.20

Участок 13

№ точки	Координата X	Координата Y
1	22325.70	-8358.60
2	22324.20	-8358.50
3	22323.00	-8357.40
4	22322.50	-8354.00
5	22321.60	-8351.40
6	22320.30	-8349.40
7	22319.30	-8346.20
8	22319.50	-8344.90
9	22320.00	-8341.80
10	22321.20	-8338.90
11	22325.90	-8333.60
12	22329.60	-8330.90
13	22333.40	-8328.70
14	22338.80	-8324.60
15	22340.70	-8322.80
16	22344.00	-8321.40
17	22346.20	-8321.40
18	22348.60	-8322.60
19	22351.00	-8324.70
20	22357.00	-8327.90
21	22364.00	-8329.90
22	22367.70	-8330.50
23	22371.10	-8329.40
24	22373.50	-8328.20
25	22374.40	-8326.30
26	22374.50	-8322.20
27	22374.00	-8319.90

№ точки	Координата X	Координата Y
28	22372.30	-8318.00
29	22368.20	-8315.50
30	22366.60	-8313.90
31	22365.00	-8311.60
32	22363.50	-8308.00
33	22363.40	-8305.90
34	22364.60	-8304.40
35	22368.10	-8303.20
36	22373.50	-8302.20
37	22375.80	-8301.40
38	22377.20	-8300.20
39	22377.40	-8299.00
40	22376.90	-8297.70
41	22375.10	-8296.10
42	22372.90	-8294.90
43	22371.20	-8293.20
44	22370.20	-8291.50
45	22369.80	-8289.10
46	22371.00	-8287.10
47	22373.30	-8286.20
48	22376.90	-8285.80
49	22380.60	-8285.10
50	22383.20	-8283.70
51	22384.30	-8281.80
52	22384.30	-8278.50
53	22383.50	-8275.30
54	22383.50	-8272.40

№ точки	Координата X	Координата Y
55	22382.40	-8270.00
56	22380.90	-8269.20
57	22378.50	-8268.20
58	22374.80	-8265.70
59	22372.90	-8263.10
60	22372.30	-8261.00
61	22373.10	-8257.40
62	22372.70	-8255.10
63	22371.60	-8254.70
64	22369.60	-8254.60
65	22368.40	-8253.70
66	22367.40	-8250.30
67	22366.10	-8248.30
68	22366.30	-8245.40
69	22370.00	-8241.70
70	22373.30	-8238.90
71	22375.50	-8237.20
72	22377.20	-8236.60
73	22381.10	-8233.30
74	22388.20	-8228.10
75	22389.30	-8225.20
76	22389.30	-8223.60
77	22388.70	-8222.30
78	22385.40	-8221.10
79	22382.90	-8220.70
80	22379.40	-8220.40
81	22372.90	-8220.30
82	22368.00	-8219.90
83	22365.70	-8217.80
84	22364.70	-8215.50
85	22364.90	-8213.90
86	22365.50	-8211.60
87	22366.70	-8208.90
88	22365.80	-8207.20
89	22364.00	-8206.60
90	22362.20	-8205.90
91	22361.40	-8205.00
92	22361.40	-8203.50
93	22364.40	-8201.70
94	22365.30	-8201.40
95	22365.40	-8200.80
96	22363.60	-8199.90

№ точки	Координата X	Координата Y
97	22362.70	-8198.00
98	22361.60	-8196.30
99	22358.90	-8195.60
100	22358.30	-8194.70
101	22358.40	-8193.80
102	22359.40	-8193.00
103	22361.30	-8192.30
104	22363.20	-8188.90
105	22364.60	-8188.10
106	22366.00	-8188.50
107	22370.20	-8192.40
108	22372.70	-8193.60
109	22375.50	-8193.70
110	22377.20	-8193.40
111	22381.10	-8194.10
112	22384.30	-8194.30
113	22386.30	-8193.30
114	22387.50	-8191.30
115	22387.20	-8189.70
116	22381.20	-8183.60
117	22378.70	-8181.40
118	22376.00	-8180.50
119	22374.00	-8180.40
120	22372.10	-8181.40
121	22369.70	-8183.30
122	22366.40	-8184.30
123	22363.90	-8184.50
124	22360.00	-8183.00
125	22358.10	-8181.50
126	22355.10	-8180.00
127	22354.20	-8178.30
128	22354.10	-8176.50
129	22354.90	-8175.90
130	22356.00	-8174.20
131	22356.40	-8172.00
132	22355.70	-8169.60
133	22352.90	-8166.60
134	22350.50	-8165.10
135	22346.70	-8164.10
136	22345.00	-8162.80
137	22344.00	-8162.10
138	22342.60	-8162.10

№ точки	Координата X	Координата Y
139	22341.10	-8163.10
140	22339.20	-8163.00
141	22337.90	-8162.10
142	22337.70	-8160.00
143	22339.30	-8157.30
144	22339.90	-8154.40
145	22341.50	-8152.10
146	22342.40	-8150.40
147	22342.60	-8148.60
148	22341.40	-8146.40
149	22340.30	-8144.70
150	22340.10	-8140.10
151	22338.40	-8136.70
152	22337.90	-8135.80
153	22337.90	-8134.40
154	22339.20	-8132.00
155	22342.90	-8128.90
156	22343.90	-8127.20
157	22344.40	-8123.20
158	22344.80	-8118.20
159	22345.80	-8116.10
160	22348.50	-8113.40
161	22350.90	-8112.40
162	22356.90	-8111.30
163	22359.70	-8110.20
164	22362.70	-8107.30
165	22365.00	-8104.00
166	22366.00	-8101.30
167	22366.10	-8096.50
168	22365.30	-8092.30
169	22363.70	-8086.30
170	22363.40	-8084.60
171	22362.80	-8080.10
172	22363.10	-8078.40
173	22363.30	-8076.50
174	22363.20	-8074.70
175	22360.70	-8069.30
176	22360.20	-8066.90
177	22359.20	-8066.00
178	22356.60	-8066.00
179	22353.40	-8067.90
180	22349.60	-8069.40

№ точки	Координата X	Координата Y
181	22346.10	-8071.80
182	22342.50	-8072.30
183	22341.10	-8071.50
184	22338.80	-8069.00
185	22337.10	-8065.60
186	22335.00	-8063.20
187	22335.00	-8060.20
188	22335.80	-8056.80
189	22337.60	-8054.80
190	22339.40	-8054.00
191	22340.60	-8052.80
192	22341.90	-8051.20
193	22342.00	-8048.40
194	22341.80	-8047.10
195	22339.70	-8042.80
196	22339.80	-8037.50
197	22340.70	-8035.80
198	22346.60	-8035.70
199	22348.40	-8035.10
200	22349.90	-8033.20
201	22350.30	-8032.10
202	22350.30	-8030.70
203	22349.90	-8029.60
204	22348.70	-8028.80
205	22345.30	-8028.40
206	22341.30	-8028.50
207	22335.30	-8027.70
208	22332.30	-8027.80
209	22329.20	-8029.10
210	22324.10	-8028.40
211	22321.20	-8026.40
212	22318.90	-8023.40
213	22317.40	-8021.80
214	22313.90	-8020.50
215	22312.40	-8019.60
216	22311.80	-8018.20
217	22312.20	-8015.80
218	22312.80	-8014.20
219	22312.80	-8005.10
220	22313.60	-8004.10
221	22313.50	-8003.10
222	22312.90	-8000.00

№ точки	Координата X	Координата Y
223	22312.10	-8000.10
224	22312.10	-8000.00
225	22311.20	-7996.80
226	22310.10	-7992.10
227	22309.60	-7988.30
228	22309.50	-7986.20
229	22310.30	-7983.60
230	22311.70	-7981.60
231	22314.20	-7979.90
232	22316.00	-7978.50
233	22321.50	-7972.80
234	22322.10	-7971.40
235	22322.20	-7967.20
236	22322.60	-7966.00
237	22323.50	-7964.50
238	22326.40	-7961.20
239	22327.20	-7959.60
240	22327.50	-7958.10
241	22327.30	-7956.20
242	22326.90	-7954.50
243	22326.00	-7952.00
244	22323.80	-7949.80
245	22321.30	-7947.70
246	22319.70	-7946.90
247	22317.60	-7946.30
248	22316.00	-7945.60
249	22314.30	-7944.40
250	22313.40	-7943.20
251	22312.50	-7941.30
252	22312.40	-7939.80
253	22312.70	-7938.00
254	22313.60	-7934.90
255	22313.60	-7933.80
256	22313.20	-7932.20
257	22313.10	-7930.30
258	22313.60	-7929.30
259	22314.70	-7928.10
260	22316.10	-7927.60
261	22318.20	-7927.50
262	22323.70	-7930.00
263	22324.70	-7929.80
264	22325.50	-7928.60

№ точки	Координата X	Координата Y
265	22326.00	-7925.90
266	22325.80	-7922.50
267	22325.90	-7921.50
268	22326.30	-7920.60
269	22327.20	-7919.50
270	22329.80	-7917.80
271	22330.60	-7916.20
272	22331.00	-7914.40
273	22332.00	-7912.60
274	22333.00	-7911.40
275	22334.60	-7910.00
276	22335.80	-7908.70
277	22336.30	-7907.50
278	22336.10	-7906.00
279	22334.80	-7903.00
280	22334.60	-7901.70
281	22335.30	-7900.10
282	22339.70	-7895.40
283	22342.60	-7891.40
284	22345.40	-7887.00
285	22347.50	-7884.70
286	22350.40	-7882.30
287	22351.20	-7881.10
288	22350.80	-7880.30
289	22349.30	-7879.50
290	22347.00	-7878.60
291	22345.60	-7877.40
292	22342.80	-7874.40
293	22340.00	-7870.50
294	22338.20	-7868.20
295	22336.70	-7866.90
296	22335.60	-7866.70
297	22334.50	-7867.20
298	22333.40	-7868.40
299	22332.50	-7871.20
300	22331.00	-7876.30
301	22330.30	-7877.90
302	22329.60	-7878.60
303	22328.50	-7878.90
304	22327.30	-7878.80
305	22325.80	-7877.90
306	22319.30	-7872.70

№ точки	Координата X	Координата Y
307	22317.60	-7872.00
308	22314.30	-7871.70
309	22311.80	-7870.80
310	22309.50	-7869.80
311	22307.50	-7868.60
312	22305.50	-7867.00
313	22301.20	-7862.00
314	22299.10	-7858.60
315	22297.80	-7855.00
316	22296.90	-7851.30
317	22296.50	-7848.40
318	22296.70	-7846.00
319	22297.10	-7844.00
320	22298.20	-7840.30
321	22298.10	-7838.90
322	22296.50	-7837.30
323	22293.60	-7834.80
324	22292.70	-7833.80
325	22292.00	-7832.60
326	22291.50	-7831.50
327	22291.50	-7830.40
328	22291.80	-7828.90
329	22293.80	-7826.40
330	22294.90	-7824.20
331	22295.00	-7822.90
332	22294.70	-7820.70
333	22294.90	-7818.60
334	22295.60	-7816.90
335	22297.00	-7814.60
336	22296.90	-7813.60
337	22295.70	-7811.40
338	22295.50	-7810.30
339	22295.60	-7808.20
340	22296.10	-7806.70
341	22296.00	-7804.20
342	22296.20	-7801.90
343	22296.70	-7800.40
344	22297.30	-7799.00
345	22301.40	-7796.20
346	22301.40	-7794.30
347	22301.90	-7793.10
348	22302.80	-7791.70

№ точки	Координата X	Координата Y
349	22303.90	-7790.60
350	22305.20	-7790.20
351	22307.30	-7790.50
352	22309.20	-7791.40
353	22310.80	-7793.00
354	22313.40	-7797.40
355	22314.70	-7798.50
356	22316.00	-7798.50
357	22317.20	-7797.50
358	22318.80	-7794.90
359	22319.50	-7792.20
360	22320.30	-7790.80
361	22321.90	-7789.80
362	22325.10	-7788.10
363	22326.50	-7786.50
364	22326.60	-7784.90
365	22326.50	-7783.60
366	22325.00	-7781.30
367	22324.70	-7780.00
368	22324.90	-7778.60
369	22326.10	-7777.30
370	22327.70	-7777.20
371	22329.20	-7777.00
372	22332.70	-7772.80
373	22334.20	-7771.50
374	22335.00	-7771.00
375	22338.10	-7771.30
376	22339.50	-7771.30
377	22340.60	-7770.80
378	22341.30	-7769.60
379	22341.20	-7768.00
380	22340.40	-7766.60
381	22339.90	-7765.10
382	22339.90	-7763.80
383	22340.60	-7762.10
384	22341.50	-7760.90
385	22344.00	-7759.00
386	22348.30	-7757.00
387	22350.60	-7756.30
388	22355.50	-7756.30
389	22357.40	-7756.00
390	22359.90	-7755.40

№ точки	Координата X	Координата Y
391	22361.40	-7754.30
392	22362.00	-7752.50
393	22361.60	-7749.90
394	22361.40	-7747.70
395	22361.70	-7746.40
396	22362.50	-7744.50
397	22365.10	-7741.00
398	22366.60	-7737.90
399	22366.70	-7736.50
400	22366.20	-7735.30
401	22365.40	-7733.90
402	22361.90	-7730.80
403	22361.30	-7729.70
404	22360.90	-7728.40
405	22361.00	-7726.80
406	22361.90	-7724.90
407	22364.40	-7722.40
408	22365.00	-7720.50
409	22365.40	-7716.40
410	22365.80	-7714.80
411	22366.60	-7712.90
412	22368.70	-7710.30
413	22371.80	-7707.60
414	22373.80	-7705.80
415	22375.00	-7704.30
416	22375.20	-7703.10
417	22375.00	-7701.00
418	22374.30	-7698.80
419	22373.10	-7697.40
420	22371.80	-7696.30
421	22368.80	-7695.50
422	22368.00	-7695.10
423	22367.20	-7694.40
424	22366.70	-7693.20
425	22366.70	-7691.60
426	22366.80	-7690.40
427	22367.00	-7689.30
428	22368.20	-7687.50
429	22370.30	-7685.80
430	22370.90	-7684.80
431	22370.90	-7684.00
432	22370.00	-7682.70

№ точки	Координата X	Координата Y
433	22367.70	-7680.90
434	22366.50	-7679.60
435	22366.00	-7678.20
436	22366.10	-7677.20
437	22369.90	-7668.80
438	22371.50	-7666.30
439	22373.60	-7664.00
440	22375.00	-7662.90
441	22376.60	-7662.20
442	22381.80	-7661.00
443	22387.70	-7661.40
444	22388.60	-7660.90
445	22389.20	-7659.60
446	22389.00	-7657.20
447	22388.20	-7653.40
448	22387.30	-7650.90
449	22385.70	-7648.80
450	22385.30	-7647.90
451	22385.10	-7646.40
452	22385.10	-7645.30
453	22385.60	-7644.30
454	22386.70	-7643.60
455	22388.40	-7642.90
456	22388.90	-7641.70
457	22388.90	-7638.40
458	22388.30	-7636.00
459	22387.40	-7635.10
460	22386.40	-7634.50
461	22385.60	-7633.50
462	22385.30	-7632.50
463	22385.30	-7631.40
464	22385.90	-7630.20
465	22388.90	-7627.30
466	22391.40	-7627.20
467	22394.10	-7627.30
468	22395.60	-7626.90
469	22397.30	-7625.30
470	22398.80	-7622.90
471	22398.90	-7621.80
472	22398.30	-7619.50
473	22398.10	-7618.00
474	22398.10	-7616.70

№ точки	Координата X	Координата Y
475	22398.70	-7615.80
476	22399.70	-7615.10
477	22404.10	-7613.70
478	22405.00	-7613.10
479	22405.70	-7612.10
480	22405.40	-7611.20
481	22403.40	-7608.70
482	22403.20	-7607.70
483	22403.40	-7606.40
484	22404.40	-7605.30
485	22407.00	-7603.50
486	22409.60	-7602.00
487	22412.20	-7601.10
488	22413.90	-7601.20
489	22417.30	-7603.00
490	22419.00	-7602.70
491	22420.10	-7601.90
492	22421.20	-7600.20
493	22421.40	-7599.10
494	22420.80	-7598.10
495	22419.00	-7596.40
496	22412.90	-7591.00
497	22411.70	-7589.60
498	22411.10	-7588.30
499	22410.70	-7586.40
500	22410.80	-7585.00
501	22411.50	-7583.60
502	22416.10	-7579.00
503	22417.30	-7577.60
504	22417.90	-7576.10
505	22418.10	-7574.10
506	22417.70	-7570.80
507	22417.10	-7567.80
508	22417.10	-7565.70
509	22417.80	-7563.80
510	22419.50	-7562.40
511	22423.50	-7560.10
512	22425.60	-7558.00
513	22425.80	-7556.90
514	22425.40	-7555.40
515	22424.10	-7552.70
516	22422.80	-7551.30

№ точки	Координата X	Координата Y
517	22421.40	-7550.00
518	22420.10	-7549.30
519	22415.70	-7549.10
520	22414.50	-7548.80
521	22413.50	-7548.30
522	22412.40	-7547.30
523	22410.60	-7544.70
524	22409.30	-7543.80
525	22408.60	-7543.60
526	22407.40	-7544.50
527	22405.50	-7546.30
528	22404.50	-7546.70
529	22403.50	-7546.80
530	22402.10	-7546.50
531	22400.90	-7545.80
532	22399.80	-7544.80
533	22398.70	-7543.40
534	22397.60	-7541.20
535	22396.40	-7536.90
536	22395.20	-7533.50
537	22394.50	-7532.20
538	22393.70	-7531.60
539	22389.80	-7530.70
540	22387.90	-7529.70
541	22386.80	-7528.80
542	22386.20	-7527.80
543	22385.80	-7526.30
544	22385.80	-7525.10
545	22386.10	-7524.10
546	22386.70	-7522.90
547	22387.70	-7521.90
548	22391.00	-7520.60
549	22392.90	-7519.60
550	22393.40	-7518.50
551	22393.60	-7516.90
552	22393.30	-7515.50
553	22391.60	-7512.60
554	22390.50	-7511.20
555	22389.90	-7509.60
556	22389.70	-7508.90
557	22389.80	-7507.00
558	22390.10	-7504.60

№ точки	Координата X	Координата Y
559	22390.60	-7503.20
560	22391.40	-7501.50
561	22397.10	-7500.10
562	22398.50	-7499.00
563	22400.60	-7496.80
564	22401.22	-7495.40
565	22401.31	-7492.79
566	22400.90	-7491.40
567	22399.90	-7489.80
568	22398.40	-7488.80
569	22396.20	-7488.00
570	22394.80	-7487.50
571	22393.60	-7486.90
572	22392.30	-7485.60
573	22391.80	-7484.10
574	22391.70	-7482.70
575	22392.10	-7481.31
576	22392.10	-7481.30
577	22390.88	-7481.45
578	22387.30	-7481.90
579	22386.74	-7482.26
580	22386.20	-7482.60
581	22386.20	-7482.64
582	22386.19	-7482.69
583	22386.10	-7483.60
584	22387.08	-7485.38
585	22388.40	-7487.80
586	22388.64	-7488.53
587	22388.90	-7489.30
588	22389.10	-7490.40
589	22389.09	-7490.41
590	22387.60	-7492.00
591	22387.57	-7492.05
592	22385.80	-7494.70
593	22383.20	-7495.90
594	22382.00	-7496.00
595	22381.42	-7495.93
596	22379.64	-7495.70
597	22379.60	-7495.70
598	22379.27	-7495.48
599	22378.00	-7494.60
600	22377.37	-7493.34

№ точки	Координата X	Координата Y
601	22376.70	-7492.00
602	22376.27	-7486.69
603	22376.20	-7485.90
604	22375.85	-7483.51
605	22375.30	-7479.80
606	22374.09	-7476.00
607	22370.85	-7484.66
608	22365.26	-7499.58
609	22361.60	-7501.16
610	22355.08	-7503.98
611	22339.65	-7542.68
612	22334.39	-7555.87
613	22331.22	-7564.29
614	22337.05	-7566.60
615	22343.90	-7569.30
616	22332.07	-7600.70
617	22329.50	-7607.50
618	22320.09	-7632.48
619	22321.55	-7632.79
620	22319.89	-7643.22
621	22319.40	-7646.31
622	22319.89	-7646.97
623	22323.01	-7651.21
624	22323.12	-7651.36
625	22319.88	-7661.26
626	22319.45	-7662.56
627	22317.98	-7667.05
628	22315.29	-7675.27
629	22309.90	-7689.40
630	22290.02	-7740.87
631	22289.70	-7741.70
632	22289.62	-7741.85
633	22285.10	-7750.40
634	22268.49	-7781.87
635	22263.30	-7799.30
636	22262.74	-7813.30
637	22261.90	-7834.20
638	22255.75	-7848.04
639	22255.70	-7848.14
640	22253.50	-7853.10
641	22261.10	-7890.20
642	22261.12	-7890.33

№ точки	Координата X	Координата Y
643	22261.26	-7891.21
644	22260.92	-7911.69
645	22263.47	-7927.75
646	22265.00	-7937.40
647	22284.30	-7984.20
648	22285.10	-7987.70
649	22287.56	-8000.00
650	22295.80	-8041.10
651	22297.20	-8045.30
652	22297.22	-8045.35
653	22305.10	-8069.20
654	22306.40	-8088.60
655	22307.59	-8117.91
656	22306.59	-8117.95
657	22306.59	-8118.54
658	22307.16	-8200.95
659	22307.64	-8270.57
660	22307.65	-8272.06
661	22307.74	-8284.88
662	22307.80	-8293.80
663	22305.54	-8297.26
664	22297.49	-8306.80
665	22287.86	-8314.77
666	22273.52	-8324.62
667	22262.20	-8332.40
668	22251.77	-8334.99
669	22250.85	-8335.10
670	22244.17	-8335.93
671	22245.07	-8359.33
672	22250.80	-8359.80
673	22251.58	-8371.19
674	22251.58	-8371.20
675	22252.47	-8384.06
676	22257.50	-8457.22
677	22258.21	-8467.60
678	22263.20	-8540.20
679	22259.71	-8545.45
680	22257.90	-8548.17
681	22256.48	-8550.30
682	22249.70	-8560.50
683	22251.21	-8567.41
684	22252.11	-8571.48

№ точки	Координата X	Координата Y
685	22252.35	-8572.59
686	22252.70	-8574.20
687	22257.32	-8570.30
688	22289.30	-8543.30
689	22293.86	-8539.38
690	22300.70	-8533.50
691	22320.71	-8516.31
692	22332.60	-8506.10
693	22332.87	-8505.87
694	22333.30	-8505.50
695	22333.10	-8503.70
696	22334.30	-8501.80
697	22334.30	-8499.70
698	22333.50	-8497.20
699	22333.70	-8493.80
700	22333.90	-8491.30
701	22333.30	-8489.20
702	22333.30	-8487.60
703	22334.90	-8485.70
704	22337.70	-8484.20
705	22339.70	-8482.10
706	22342.00	-8479.30
707	22344.00	-8478.00
708	22347.00	-8475.40
709	22346.90	-8474.60
710	22345.40	-8473.90
711	22343.00	-8473.40
712	22339.90	-8473.60
713	22333.00	-8476.50
714	22327.20	-8476.80
715	22325.70	-8476.30
716	22323.70	-8474.70
717	22322.90	-8472.40
718	22323.10	-8469.40
719	22323.20	-8466.70
720	22322.90	-8464.50
721	22321.60	-8462.20
722	22320.50	-8461.20
723	22319.30	-8460.80
724	22318.10	-8460.80
725	22315.60	-8461.30
726	22313.80	-8460.90

№ точки	Координата X	Координата Y
727	22312.70	-8459.50
728	22313.10	-8457.90
729	22313.90	-8456.20
730	22314.10	-8454.80
731	22313.90	-8453.40
732	22313.90	-8451.90
733	22314.20	-8450.30
734	22313.80	-8449.10
735	22312.30	-8448.30
736	22311.80	-8447.50
737	22311.30	-8445.30
738	22311.20	-8443.70
739	22310.70	-8437.40
740	22311.40	-8433.20
741	22312.90	-8430.30
742	22317.20	-8426.70
743	22319.50	-8425.70
744	22321.50	-8425.50
745	22323.30	-8426.10
746	22325.50	-8427.90
747	22326.50	-8429.10
748	22328.00	-8429.10
749	22329.40	-8427.60
750	22330.20	-8427.20
751	22331.50	-8427.20
752	22333.30	-8426.80
753	22334.90	-8426.10
754	22335.00	-8425.20
755	22334.10	-8424.10
756	22332.60	-8422.80
757	22330.60	-8420.10
758	22328.20	-8418.50
759	22326.90	-8416.60
760	22326.60	-8412.40

№ точки	Координата X	Координата Y
761	22325.20	-8411.60
762	22323.00	-8409.20
763	22323.00	-8406.30
764	22324.10	-8403.70
765	22325.10	-8402.90
766	22327.40	-8402.70
767	22330.60	-8403.50
768	22333.30	-8403.40
769	22335.50	-8402.30
770	22336.80	-8401.70
771	22339.50	-8400.80
772	22340.90	-8399.40
773	22342.00	-8396.40
774	22344.30	-8393.50
775	22345.10	-8390.60
776	22344.90	-8386.80
777	22344.50	-8384.50
778	22343.40	-8381.70
779	22341.80	-8379.30
780	22339.30	-8377.40
781	22336.60	-8375.90
782	22334.80	-8373.90
783	22334.60	-8371.20
784	22336.40	-8369.20
785	22337.70	-8368.60
786	22338.50	-8367.50
787	22338.40	-8365.80
788	22337.70	-8364.60
789	22334.50	-8361.20
790	22332.40	-8359.00
791	22329.80	-8357.40
792	22327.80	-8357.50
1	22325.70	-8358.60

Участок 14

№ точки	Координата X	Координата Y
1	9343.10	-5929.80
2	9340.40	-5921.30
3	9327.60	-5906.50
4	9308.30	-5886.50
5	9289.18	-5866.91

№ точки	Координата X	Координата Y
6	9280.69	-5858.27
7	9272.75	-5843.70
8	9267.99	-5834.99
9	9259.30	-5804.70
10	9236.70	-5771.40

№ точки	Координата X	Координата Y
11	9225.00	-5759.70
12	9220.82	-5750.34
13	9220.80	-5750.30
14	9219.88	-5750.29
15	9219.91	-5747.30
16	9217.26	-5741.32
17	9214.55	-5728.16
18	9210.66	-5690.28
19	9210.50	-5688.70
20	9205.80	-5688.40
21	9205.49	-5680.17
22	9203.27	-5676.61
23	9198.57	-5674.52
24	9162.70	-5669.80
25	9148.50	-5681.40
26	9128.20	-5694.90
27	9108.10	-5712.20
28	9095.80	-5721.60
29	9066.20	-5747.30
30	9059.50	-5753.70
31	9065.40	-5760.60
32	9017.80	-5802.50
33	9026.50	-5813.40
34	9000.00	-5835.88
35	8987.60	-5846.40
36	8999.30	-5860.00
37	9000.00	-5860.39
38	9000.20	-5860.50
39	9000.20	-5860.60
40	9007.80	-5869.50
41	9015.00	-5870.60
42	9018.60	-5869.30
43	9019.00	-5869.10
44	9019.40	-5868.90
45	9019.90	-5868.70
46	9020.30	-5868.40
47	9030.90	-5860.70
48	9045.00	-5851.50
49	9047.50	-5853.20
50	9062.60	-5844.90
51	9062.60	-5844.80
52	9062.70	-5844.80

№ точки	Координата X	Координата Y
53	9068.30	-5844.00
54	9068.70	-5844.00
55	9069.10	-5844.00
56	9069.40	-5844.10
57	9069.70	-5844.30
58	9070.00	-5844.50
59	9070.20	-5844.80
60	9070.40	-5845.10
61	9070.60	-5845.40
62	9072.20	-5851.80
63	9075.10	-5856.40
64	9075.50	-5856.70
65	9075.90	-5857.10
66	9076.30	-5857.50
67	9076.60	-5857.90
68	9080.40	-5862.60
69	9083.80	-5865.70
70	9084.80	-5866.20
71	9085.30	-5866.40
72	9085.70	-5866.70
73	9086.20	-5866.90
74	9086.60	-5867.20
75	9087.00	-5867.50
76	9087.40	-5867.80
77	9087.70	-5868.20
78	9088.10	-5868.50
79	9095.10	-5876.20
80	9095.50	-5876.60
81	9095.90	-5877.10
82	9096.20	-5877.50
83	9096.60	-5878.10
84	9104.60	-5890.30
85	9107.00	-5895.50
86	9122.60	-5918.70
87	9125.00	-5922.80
88	9143.70	-5949.20
89	9153.20	-5963.50
90	9162.14	-5969.31
91	9163.20	-5970.00
92	9167.54	-5976.82
93	9172.10	-5984.00
94	9184.60	-5999.40

№ точки	Координата X	Координата Y
95	9185.09	-6000.00
96	9205.82	-6025.60
97	9213.60	-6035.20
98	9225.20	-6039.40
99	9231.20	-6043.90

№ точки	Координата X	Координата Y
100	9232.30	-6045.60
101	9285.40	-6000.00
102	9352.00	-5942.70
103	9348.20	-5937.20
1	9343.10	-5929.80

Участок 15

№ точки	Координата X	Координата Y
1	9139.65	-4300.05
2	9159.45	-4283.73
3	9163.61	-4283.58
4	9166.06	-4283.49
5	9167.80	-4283.83
6	9171.70	-4276.92
7	9173.57	-4273.49
8	9171.72	-4271.73
9	9170.46	-4270.53
10	9171.36	-4269.14
11	9172.37	-4269.39
12	9175.43	-4270.13
13	9182.72	-4256.94
14	9185.60	-4249.57
15	9190.44	-4238.00
16	9191.22	-4236.03
17	9191.47	-4235.42
18	9189.19	-4231.07
19	9189.61	-4228.50
20	9190.01	-4226.78
21	9191.06	-4222.29
22	9190.25	-4221.38
23	9190.04	-4220.52
24	9193.78	-4205.29
25	9191.80	-4204.30
26	9181.00	-4197.70
27	9182.13	-4195.46
28	9180.43	-4194.33
29	9180.28	-4193.64
30	9186.88	-4183.20
31	9189.47	-4179.09
32	9190.15	-4178.95
33	9196.54	-4183.41
34	9196.60	-4181.83

№ точки	Координата X	Координата Y
35	9196.63	-4180.87
36	9196.91	-4180.59
37	9197.14	-4180.36
38	9199.14	-4180.34
39	9199.37	-4172.19
40	9199.56	-4165.77
41	9197.76	-4165.45
42	9195.70	-4165.08
43	9193.33	-4158.68
44	9198.08	-4152.25
45	9198.14	-4146.00
46	9198.00	-4145.63
47	9197.88	-4145.32
48	9195.80	-4146.78
49	9194.41	-4146.54
50	9189.78	-4140.01
51	9190.02	-4138.62
52	9191.84	-4137.24
53	9194.23	-4135.41
54	9194.13	-4135.16
55	9197.01	-4131.03
56	9194.26	-4129.77
57	9183.02	-4124.61
58	9052.77	-4064.83
59	9008.27	-4167.25
60	9000.00	-4186.29
61	8985.29	-4220.15
62	8971.10	-4229.52
63	8973.06	-4231.67
64	8967.73	-4236.44
65	8967.46	-4236.17
66	8965.92	-4237.41
67	8969.14	-4243.18
68	8972.18	-4253.07

№ точки	Координата X	Координата Y
69	8975.38	-4322.41
70	8973.67	-4331.25
71	8973.43	-4332.51
72	8969.88	-4336.13
73	8969.17	-4337.89
74	8959.11	-4362.80
75	8948.54	-4401.50
76	8945.01	-4413.23
77	8944.87	-4414.44
78	8944.84	-4414.72
79	8948.53	-4419.00

№ точки	Координата X	Координата Y
80	8968.34	-4441.99
81	8981.42	-4457.34
82	9000.00	-4439.74
83	9118.00	-4327.95
84	9123.72	-4321.66
85	9120.37	-4316.95
86	9121.99	-4315.64
87	9124.96	-4313.24
88	9125.14	-4312.00
1	9139.65	-4300.05

Участок 16

№ точки	Координата X	Координата Y
1	9222.32	440.30
2	9198.26	452.02
3	9197.70	452.71
4	9112.87	496.12
5	9066.70	520.78
6	9066.37	520.38
7	9049.15	529.64
8	9046.38	531.25
9	9032.14	517.87
10	9018.32	506.21
11	9006.16	497.39
12	9000.00	493.73
13	8988.19	486.72
14	8969.33	476.03
15	8944.21	460.56
16	8923.61	453.24
17	8883.03	428.53
18	8883.02	428.52
19	8889.05	428.99
20	8889.64	429.02
21	8890.73	414.68
22	8890.17	414.64
23	8884.14	414.17
24	8885.19	407.43
25	8885.90	407.53
26	8906.26	395.59
27	8940.96	376.75
28	8932.48	357.54

№ точки	Координата X	Координата Y
29	8934.42	352.72
30	8940.31	342.96
31	8940.44	342.75
32	8972.34	304.29
33	8998.95	332.80
34	9000.00	331.75
35	9006.56	325.22
36	9052.75	285.99
37	9072.49	269.16
38	9074.14	271.78
39	9075.29	273.59
40	9075.76	274.32
41	9076.14	274.86
42	9077.30	276.51
43	9079.58	276.39
44	9105.54	326.43
45	9109.30	326.96
46	9117.50	328.11
47	9117.95	327.89
48	9118.40	327.67
49	9172.31	301.31
50	9229.93	413.63
51	9238.32	429.97
52	9242.07	437.28
53	9232.18	439.62
54	9223.64	443.55
1	9222.32	440.30

Участок 17

№ точки	Координата X	Координата Y
1	8923.90	-6114.77
2	8940.17	-6098.85
3	8943.61	-6095.73
4	8944.79	-6094.35
5	8945.89	-6091.22
6	8946.60	-6086.60
7	8946.60	-6086.55
8	8946.48	-6084.22
9	8945.45	-6082.07
10	8945.28	-6081.84
11	8944.95	-6081.51
12	8942.08	-6077.63
13	8938.93	-6073.46
14	8932.28	-6064.78
15	8929.49	-6060.99
16	8928.90	-6060.22
17	8928.87	-6060.15
18	8928.48	-6059.63
19	8926.58	-6055.77
20	8926.50	-6055.49
21	8926.49	-6055.48
22	8923.92	-6046.91
23	8923.65	-6046.01
24	8918.76	-6050.35
25	8902.24	-6065.03
26	8901.95	-6064.71
27	8901.88	-6064.78
28	8892.33	-6053.90
29	8890.75	-6052.10
30	8741.53	-6186.68
31	8733.34	-6193.75
32	8731.67	-6195.20
33	8752.02	-6219.80
34	8728.10	-6241.48
35	8705.76	-6261.63
36	8705.74	-6261.65
37	8705.73	-6261.66
38	8691.24	-6274.74
39	8748.92	-6341.29
40	8803.99	-6347.55
41	8828.44	-6325.75

№ точки	Координата X	Координата Y
42	8841.06	-6320.66
43	8842.91	-6322.83
44	8849.30	-6317.33
45	8851.95	-6316.26
46	8873.56	-6308.75
47	8873.57	-6308.75
48	8882.31	-6302.22
49	8902.16	-6325.32
50	8904.06	-6327.62
51	8950.02	-6288.73
52	9000.00	-6245.43
53	9032.12	-6217.60
54	9000.00	-6201.63
55	8990.16	-6196.74
56	8974.09	-6210.22
57	8934.16	-6238.56
58	8933.18	-6239.26
59	8930.70	-6238.92
60	8926.32	-6232.92
61	8922.15	-6235.96
62	8908.31	-6214.73
63	8908.78	-6212.15
64	8908.83	-6212.12
65	8925.80	-6201.26
66	8925.85	-6201.27
67	8925.95	-6201.21
68	8928.25	-6201.88
69	8936.42	-6196.35
70	8946.03	-6190.56
71	8955.63	-6184.77
72	8958.07	-6182.55
73	8937.41	-6173.59
74	8947.58	-6152.42
75	8955.62	-6145.40
76	8952.05	-6141.22
77	8951.46	-6141.94
78	8951.40	-6141.88
79	8951.28	-6142.00
80	8938.61	-6129.13
81	8936.70	-6128.11
82	8935.94	-6128.76

№ точки	Координата X	Координата Y
83	8923.91	-6114.78

№ точки	Координата X	Координата Y
1	8923.90	-6114.77

Участок 18

№ точки	Координата X	Координата Y
1	9417.22	959.90
2	9389.77	971.71
3	9389.54	971.81
4	9378.12	953.09
5	9375.98	949.87
6	9359.24	924.65
7	9352.94	927.32
8	9349.57	928.77
9	9285.17	958.20
10	9274.07	963.31
11	9262.86	968.60
12	9260.75	969.61
13	9251.19	974.18
14	9250.53	975.74
15	9225.73	1000.00
16	9212.33	1013.11
17	9212.31	1013.13
18	9211.85	1013.59
19	9211.70	1013.36
20	9202.86	1000.00
21	9169.60	949.74
22	9146.62	915.63

№ точки	Координата X	Координата Y
23	9136.14	900.41
24	9176.46	859.01
25	9196.07	838.87
26	9219.82	814.81
27	9252.55	783.49
28	9248.59	779.14
29	9281.76	744.02
30	9289.31	736.28
31	9301.34	724.87
32	9337.46	692.64
33	9344.78	693.21
34	9373.57	749.24
35	9379.38	761.41
36	9383.90	791.57
37	9440.57	902.90
38	9441.01	903.76
39	9395.42	924.09
40	9405.47	947.36
41	9406.53	946.72
42	9407.92	945.89
43	9409.46	948.21
1	9417.22	959.90

Участок 19

№ точки	Координата X	Координата Y
1	14244.94	-5669.50
2	14245.48	-5669.46
3	14251.32	-5668.99
4	14251.42	-5668.98
5	14351.04	-5619.59
6	14401.10	-5594.78
7	14414.93	-5587.92
8	14467.95	-5561.64
9	14526.43	-5537.64
10	14528.24	-5536.80
11	14528.38	-5536.74
12	14528.45	-5536.70

№ точки	Координата X	Координата Y
13	14530.08	-5535.77
14	14530.24	-5535.68
15	14530.36	-5535.60
16	14532.00	-5534.46
17	14532.06	-5534.41
18	14532.45	-5534.11
19	14532.64	-5533.97
20	14533.51	-5533.23
21	14533.56	-5533.19
22	14533.60	-5533.15
23	14534.44	-5532.37
24	14535.05	-5531.74

№ точки	Координата X	Координата Y
25	14535.12	-5531.67
26	14535.19	-5531.60
27	14535.22	-5531.57
28	14535.25	-5531.53
29	14535.28	-5531.50
30	14535.70	-5531.03
31	14536.08	-5530.60
32	14536.48	-5530.09
33	14536.51	-5530.06
34	14536.54	-5530.03
35	14536.58	-5529.98
36	14536.64	-5529.90
37	14536.65	-5529.88
38	14537.54	-5528.69
39	14537.71	-5528.41
40	14537.75	-5528.36
41	14537.82	-5528.27
42	14537.84	-5528.24
43	14537.86	-5528.21
44	14537.96	-5528.04
45	14538.20	-5527.68
46	14538.81	-5526.64
47	14538.93	-5526.40
48	14539.87	-5524.48
49	14540.57	-5522.66
50	14540.64	-5522.48
51	14540.67	-5522.38
52	14541.16	-5520.69
53	14541.24	-5520.42
54	14541.29	-5520.18
55	14541.63	-5518.41
56	14541.65	-5518.32
57	14541.67	-5518.18
58	14541.88	-5516.28
59	14541.89	-5516.19
60	14541.90	-5515.96
61	14541.94	-5514.19
62	14541.94	-5514.05
63	14541.94	-5514.00
64	14541.82	-5512.14
65	14541.81	-5511.91
66	14541.79	-5511.76

№ точки	Координата X	Координата Y
67	14541.69	-5511.14
68	14541.50	-5509.86
69	14541.49	-5509.79
70	14541.47	-5509.72
71	14541.01	-5507.76
72	14541.00	-5507.71
73	14540.96	-5507.60
74	14540.35	-5505.73
75	14540.33	-5505.67
76	14537.81	-5499.00
77	14531.90	-5483.38
78	14529.59	-5477.26
79	14513.42	-5434.50
80	14504.77	-5411.62
81	14502.11	-5406.78
82	14499.51	-5405.59
83	14497.00	-5405.52
84	14494.82	-5406.78
85	14443.67	-5443.75
86	14440.97	-5444.53
87	14438.31	-5444.00
88	14435.13	-5442.27
89	14430.63	-5438.27
90	14417.26	-5426.40
91	14417.22	-5426.42
92	14390.43	-5438.32
93	14335.75	-5462.63
94	14302.66	-5477.33
95	14254.34	-5498.81
96	14252.57	-5531.97
97	14252.53	-5533.88
98	14252.62	-5535.79
99	14252.83	-5537.68
100	14253.17	-5539.56
101	14253.63	-5541.42
102	14254.21	-5543.24
103	14254.91	-5545.02
104	14255.73	-5546.75
105	14256.66	-5548.42
106	14257.60	-5550.12
107	14258.43	-5551.87
108	14259.14	-5553.68

№ точки	Координата X	Координата Y
109	14259.73	-5555.53
110	14260.20	-5557.42
111	14260.54	-5559.34
112	14260.76	-5561.27
113	14260.85	-5563.21
114	14260.81	-5565.15
115	14260.64	-5567.09
116	14260.35	-5569.01
117	14259.93	-5570.91
118	14259.38	-5572.78
119	14258.71	-5574.60
120	14257.93	-5576.38
121	14257.03	-5578.11
122	14256.02	-5579.77

№ точки	Координата X	Координата Y
123	14254.90	-5581.36
124	14253.79	-5582.92
125	14252.80	-5584.55
126	14251.91	-5586.24
127	14251.14	-5587.99
128	14250.48	-5589.78
129	14249.95	-5591.62
130	14249.53	-5593.48
131	14249.24	-5595.37
132	14249.08	-5597.28
133	14248.99	-5599.00
134	14245.28	-5668.50
135	14244.96	-5668.44
1	14244.94	-5669.50

Участок 20

№ точки	Координата X	Координата Y
1	18375.55	-4452.28
2	18376.05	-4453.73
3	18376.60	-4455.16
4	18377.21	-4456.56
5	18377.87	-4457.94
6	18378.58	-4459.30
7	18379.34	-4460.62
8	18407.44	-4457.06
9	18521.21	-4442.65
10	18524.18	-4442.27
11	18524.00	-4440.60
12	18532.83	-4439.54
13	18535.49	-4436.89
14	18558.48	-4430.27
15	18561.11	-4428.67
16	18588.64	-4430.32
17	18611.40	-4431.69
18	18618.68	-4433.40
19	18617.01	-4439.57
20	18646.07	-4447.25
21	18657.25	-4449.57
22	18668.65	-4450.28
23	18680.04	-4449.36
24	18691.17	-4446.83
25	18694.83	-4445.97

№ точки	Координата X	Координата Y
26	18697.28	-4441.74
27	18700.67	-4433.44
28	18701.22	-4431.71
29	18702.90	-4426.36
30	18704.54	-4420.97
31	18705.71	-4417.15
32	18706.76	-4403.43
33	18755.94	-4410.15
34	18754.16	-4394.85
35	18752.40	-4379.82
36	18751.39	-4370.90
37	18748.36	-4370.90
38	18742.13	-4371.19
39	18742.17	-4361.30
40	18742.18	-4359.35
41	18750.05	-4359.24
42	18744.96	-4314.40
43	18744.33	-4308.89
44	18772.22	-4309.15
45	18773.55	-4301.28
46	18773.39	-4295.62
47	18772.39	-4291.87
48	18767.80	-4286.28
49	18761.80	-4280.87
50	18755.80	-4274.12

№ точки	Координата X	Координата Y
51	18747.00	-4254.92
52	18741.89	-4251.53
53	18723.80	-4242.42
54	18717.56	-4239.97
55	18713.61	-4238.68
56	18709.93	-4238.12
57	18704.18	-4238.20
58	18698.75	-4239.32
59	18695.21	-4240.56
60	18691.58	-4243.21
61	18685.60	-4249.20
62	18679.89	-4258.57
63	18671.71	-4274.24
64	18669.83	-4277.34
65	18665.32	-4284.79
66	18657.85	-4295.99
67	18655.34	-4299.76
68	18651.67	-4303.95
69	18646.47	-4309.90
70	18637.21	-4317.52
71	18632.57	-4321.32
72	18628.48	-4323.09
73	18632.35	-4326.67
74	18628.78	-4330.54
75	18624.91	-4326.96
76	18615.68	-4331.00
77	18606.24	-4334.81
78	18603.33	-4335.99
79	18597.59	-4338.11
80	18589.16	-4340.13
81	18582.41	-4341.00

№ точки	Координата X	Координата Y
82	18576.20	-4341.76
83	18566.37	-4343.05
84	18538.66	-4347.16
85	18499.46	-4351.88
86	18438.90	-4359.47
87	18402.56	-4362.13
88	18398.07	-4361.88
89	18395.77	-4361.75
90	18386.83	-4359.52
91	18386.31	-4361.68
92	18373.89	-4355.62
93	18370.69	-4354.06
94	18368.27	-4368.88
95	18367.47	-4373.77
96	18367.47	-4373.78
97	18367.29	-4374.88
98	18361.53	-4374.53
99	18361.50	-4374.53
100	18359.30	-4374.40
101	18356.75	-4374.80
102	18356.74	-4374.80
103	18356.84	-4375.13
104	18357.59	-4377.89
105	18357.90	-4379.15
106	18357.90	-4379.16
107	18358.28	-4380.66
108	18374.73	-4449.34
109	18374.89	-4449.97
110	18374.89	-4449.98
111	18375.11	-4450.82
1	18375.55	-4452.28

Участок 21

№ точки	Координата X	Координата Y
1	18687.32	-5750.50
2	18689.26	-5749.93
3	18738.99	-5748.49
4	18745.43	-5748.30
5	18749.51	-5748.85
6	18751.27	-5749.90
7	18752.73	-5751.45

№ точки	Координата X	Координата Y
8	18753.34	-5753.10
9	18753.47	-5753.44
10	18753.68	-5755.51
11	18754.40	-5772.12
12	18754.32	-5773.10
13	18754.06	-5776.33
14	18752.88	-5778.42

№ точки	Координата X	Координата Y
15	18753.89	-5784.80
16	18757.88	-5784.07
17	18758.48	-5783.96
18	18758.92	-5783.65
19	18761.72	-5781.65
20	18762.14	-5781.35
21	18762.37	-5777.80
22	18763.06	-5773.93
23	18764.01	-5770.62
24	18765.15	-5767.72
25	18765.22	-5767.59
26	18767.39	-5763.59
27	18767.77	-5762.90
28	18778.48	-5746.41
29	18778.89	-5745.85
30	18779.88	-5744.52
31	18781.32	-5742.57
32	18784.59	-5739.10
33	18788.25	-5736.04
34	18788.36	-5735.97
35	18792.25	-5733.44
36	18796.53	-5731.33
37	18798.29	-5730.71
38	18801.03	-5729.75
39	18805.68	-5728.72
40	18810.43	-5728.24
41	18812.14	-5728.21
42	18813.85	-5728.25
43	18814.51	-5728.30
44	18815.56	-5728.37
45	18816.34	-5728.46
46	18817.26	-5728.56
47	18818.95	-5728.82
48	18820.34	-5729.09
49	18820.63	-5729.15
50	18820.67	-5729.16
51	18822.29	-5729.56
52	18823.94	-5730.03
53	18827.19	-5731.05
54	18827.20	-5734.87
55	18827.20	-5737.82
56	18827.22	-5747.51

№ точки	Координата X	Координата Y
57	18827.22	-5748.63
58	18827.22	-5748.76
59	18827.22	-5748.79
60	18827.22	-5748.81
61	18827.22	-5748.85
62	18827.22	-5749.13
63	18827.22	-5749.15
64	18827.22	-5749.24
65	18827.22	-5749.28
66	18827.22	-5749.30
67	18827.22	-5749.31
68	18827.22	-5749.32
69	18827.22	-5749.33
70	18827.22	-5749.34
71	18827.22	-5749.35
72	18827.22	-5750.61
73	18827.22	-5751.01
74	18827.29	-5796.10
75	18827.30	-5797.31
76	18827.32	-5799.38
77	18827.34	-5801.50
78	18830.92	-5800.42
79	18861.28	-5791.31
80	18892.20	-5782.04
81	18895.22	-5781.12
82	18896.16	-5780.83
83	18897.18	-5780.51
84	18898.23	-5780.18
85	18900.17	-5779.55
86	18901.23	-5779.21
87	18927.04	-5769.68
88	18930.30	-5768.47
89	18930.36	-5768.45
90	18930.40	-5768.43
91	18932.32	-5767.55
92	18951.76	-5758.59
93	18958.56	-5755.46
94	18985.67	-5740.32
95	18989.86	-5737.73
96	18990.49	-5737.34
97	18991.67	-5736.58
98	18994.14	-5735.00

№ точки	Координата X	Координата Y
99	18995.27	-5734.28
100	18995.86	-5733.89
101	18997.67	-5732.69
102	19000.00	-5731.15
103	19012.73	-5722.26
104	19012.78	-5722.22
105	19012.81	-5722.20
106	19014.49	-5720.92
107	19025.19	-5712.80
108	19037.23	-5702.91
109	19027.29	-5691.60
110	19027.25	-5691.55
111	19027.08	-5691.35
112	19025.11	-5689.12
113	19015.76	-5678.48
114	19015.19	-5677.56
115	19015.03	-5677.75
116	19011.22	-5680.78
117	19009.29	-5682.31
118	19000.00	-5685.85
119	18995.05	-5687.74
120	18968.17	-5693.45
121	18962.58	-5693.46
122	18956.79	-5693.47
123	18951.72	-5692.05
124	18945.53	-5688.95
125	18943.56	-5687.97
126	18943.42	-5688.19
127	18942.75	-5689.22
128	18940.37	-5692.89
129	18934.74	-5691.65
130	18927.16	-5689.13
131	18925.27	-5689.06
132	18919.77	-5688.86
133	18915.69	-5689.79
134	18911.07	-5693.13
135	18901.76	-5691.02
136	18893.97	-5682.39
137	18882.57	-5674.93
138	18879.63	-5673.01
139	18878.19	-5672.07
140	18874.28	-5669.81

№ точки	Координата X	Координата Y
141	18865.74	-5664.88
142	18863.45	-5663.55
143	18859.51	-5661.27
144	18847.01	-5654.05
145	18838.26	-5650.08
146	18834.88	-5648.91
147	18831.42	-5647.72
148	18826.13	-5646.89
149	18813.81	-5647.53
150	18813.72	-5647.53
151	18813.34	-5647.55
152	18813.31	-5647.55
153	18813.18	-5647.56
154	18813.06	-5647.56
155	18813.02	-5647.57
156	18812.33	-5647.60
157	18812.16	-5647.61
158	18811.85	-5647.63
159	18810.76	-5647.68
160	18810.17	-5647.71
161	18810.13	-5647.72
162	18810.03	-5647.72
163	18809.78	-5647.73
164	18809.77	-5647.73
165	18809.75	-5647.74
166	18809.71	-5647.74
167	18809.62	-5647.74
168	18809.51	-5647.75
169	18808.94	-5647.78
170	18808.65	-5647.79
171	18807.33	-5647.86
172	18807.44	-5649.80
173	18807.50	-5650.77
174	18797.02	-5651.31
175	18791.12	-5651.62
176	18787.05	-5651.77
177	18782.57	-5651.93
178	18782.84	-5656.80
179	18783.10	-5662.46
180	18783.36	-5666.26
181	18783.99	-5675.43
182	18765.10	-5685.24

№ точки	Координата X	Координата Y
183	18747.45	-5706.34
184	18735.31	-5706.68
185	18705.97	-5707.50
186	18697.25	-5707.74
187	18680.04	-5685.53
188	18677.80	-5682.64
189	18675.91	-5681.88
190	18674.71	-5687.17
191	18673.22	-5693.79
192	18646.11	-5687.66
193	18639.98	-5683.73
194	18623.05	-5674.93
195	18606.75	-5666.45
196	18593.95	-5661.49
197	18571.85	-5652.92
198	18549.94	-5639.21
199	18549.26	-5638.01
200	18552.13	-5635.16
201	18551.59	-5634.61
202	18547.94	-5631.19
203	18547.92	-5631.17
204	18536.94	-5641.53
205	18536.26	-5642.16
206	18528.70	-5649.30

№ точки	Координата X	Координата Y
207	18514.43	-5662.77
208	18508.19	-5668.65
209	18505.00	-5671.65
210	18508.43	-5675.29
211	18503.03	-5680.39
212	18499.20	-5684.00
213	18501.32	-5684.97
214	18543.26	-5732.10
215	18555.79	-5746.18
216	18556.20	-5746.64
217	18532.40	-5764.98
218	18533.68	-5765.69
219	18624.68	-5772.82
220	18634.18	-5773.56
221	18633.51	-5785.35
222	18677.04	-5785.59
223	18690.25	-5787.74
224	18687.72	-5779.67
225	18684.44	-5769.23
226	18683.62	-5761.41
227	18683.87	-5760.24
228	18685.71	-5751.79
1	18687.32	-5750.50

Участок 22

№ точки	Координата X	Координата Y
1	10811.30	-1917.51
2	10804.74	-1920.75
3	10802.78	-1921.70
4	10798.15	-1923.95
5	10791.54	-1927.09
6	10784.90	-1930.18
7	10778.24	-1933.22
8	10771.55	-1936.21
9	10764.84	-1939.15
10	10758.11	-1942.04
11	10751.36	-1944.87
12	10744.59	-1947.65
13	10737.79	-1950.38
14	10730.98	-1953.05
15	10724.14	-1955.68

№ точки	Координата X	Координата Y
16	10717.28	-1958.24
17	10710.41	-1960.76
18	10711.35	-1960.72
19	10735.03	-1961.76
20	10771.42	-1956.95
21	10781.32	-1959.61
22	10807.16	-1951.51
23	10815.19	-1954.74
24	10831.07	-1961.13
25	10837.65	-1963.78
26	10841.61	-1965.38
27	10867.96	-1970.45
28	10880.06	-1972.78
29	10936.32	-1976.91
30	10962.45	-1984.26

№ точки	Координата X	Координата Y
31	10989.76	-1974.57
32	10991.80	-1973.84
33	11000.00	-1973.46
34	11002.82	-1973.33
35	11017.74	-1972.64
36	11036.04	-1862.22
37	11028.36	-1864.38
38	11024.45	-1865.49
39	11001.42	-1871.96
40	11000.00	-1872.02
41	10975.94	-1872.92
42	10952.06	-1873.84
43	10949.94	-1874.46
44	10949.24	-1874.46
45	10946.78	-1871.97
46	10946.49	-1871.75
47	10946.48	-1871.74
48	10946.39	-1871.79
49	10946.33	-1871.82
50	10939.12	-1873.97
51	10938.92	-1873.86
52	10938.51	-1873.63
53	10937.99	-1871.64
54	10938.34	-1871.02
55	10945.46	-1869.03
56	10950.48	-1867.62
57	10951.88	-1866.23
58	10952.59	-1866.23
59	10954.30	-1868.00
60	10960.41	-1857.52
61	10960.80	-1856.61

№ точки	Координата X	Координата Y
62	10963.77	-1846.45
63	10965.18	-1841.64
64	10967.24	-1828.07
65	10967.69	-1823.92
66	10967.68	-1823.92
67	10964.83	-1820.84
68	10964.28	-1820.79
69	10963.22	-1829.68
70	10957.40	-1828.11
71	10950.66	-1832.88
72	10936.54	-1833.94
73	10910.93	-1858.25
74	10894.37	-1873.94
75	10894.12	-1875.52
76	10891.23	-1877.82
77	10887.59	-1879.31
78	10877.75	-1882.43
79	10885.33	-1884.36
80	10885.27	-1885.47
81	10877.57	-1885.65
82	10872.76	-1887.44
83	10873.52	-1888.36
84	10868.45	-1892.13
85	10857.49	-1900.29
86	10855.79	-1901.55
87	10850.84	-1903.46
88	10849.89	-1902.10
89	10843.63	-1905.52
90	10834.60	-1908.56
91	10817.84	-1914.21
1	10811.30	-1917.51

Участок 23

№ точки	Координата X	Координата Y
1	9315.89	-3496.08
2	9331.13	-3439.61
3	9303.84	-3429.82
4	9303.41	-3429.66
5	9305.44	-3421.68
6	9307.81	-3409.64
7	9311.25	-3392.17
8	9317.55	-3360.13

№ точки	Координата X	Координата Y
9	9323.40	-3341.89
10	9214.05	-3288.69
11	9213.13	-3288.92
12	9211.30	-3289.38
13	9177.55	-3368.87
14	9172.53	-3380.68
15	9172.55	-3380.69
16	9184.15	-3385.51

№ точки	Координата X	Координата Y
17	9178.75	-3401.71
18	9174.39	-3418.22
19	9171.10	-3434.98
20	9168.89	-3451.91

№ точки	Координата X	Координата Y
21	9185.58	-3456.56
22	9287.76	-3487.55
1	9315.89	-3496.08

Участок 24

№ точки	Координата X	Координата Y
1	21759.17	-9427.95
2	21782.10	-9457.90
3	21813.30	-9474.10
4	21848.70	-9492.60
5	21848.71	-9492.57
6	21852.20	-9471.70
7	21852.20	-9471.60
8	21853.70	-9462.70
9	21881.00	-9414.10
10	21886.30	-9357.70

№ точки	Координата X	Координата Y
11	21888.10	-9338.60
12	21888.10	-9338.50
13	21888.10	-9338.40
14	21889.28	-9325.92
15	21889.60	-9322.50
16	21890.10	-9317.30
17	21890.40	-9314.20
18	21889.50	-9313.60
19	21752.40	-9419.10
1	21759.17	-9427.95

Участок 25

№ точки	Координата X	Координата Y
1	18348.70	-4446.83
2	18347.77	-4442.00
3	18347.74	-4441.83
4	18336.36	-4394.36
5	18336.36	-4394.34
6	18333.82	-4386.00
7	18332.24	-4380.01
8	18332.23	-4379.99
9	18330.83	-4380.50
10	18329.08	-4380.87
11	18319.28	-4382.95
12	18296.92	-4387.69
13	18293.37	-4388.45
14	18293.28	-4388.45
15	18291.10	-4389.59
16	18257.28	-4407.30
17	18220.54	-4425.67
18	18199.27	-4440.50
19	18197.94	-4441.43
20	18196.46	-4442.46
21	18193.95	-4444.21
22	18194.39	-4445.50

№ точки	Координата X	Координата Y
23	18197.30	-4454.10
24	18197.53	-4454.40
25	18201.27	-4459.10
26	18204.66	-4463.31
27	18204.68	-4463.33
28	18205.03	-4463.77
29	18205.39	-4464.22
30	18205.53	-4464.38
31	18215.42	-4475.83
32	18219.42	-4480.66
33	18226.56	-4489.28
34	18226.73	-4489.48
35	18227.55	-4490.40
36	18236.00	-4500.00
37	18237.67	-4501.89
38	18247.00	-4507.34
39	18248.72	-4508.34
40	18262.87	-4501.37
41	18268.22	-4498.73
42	18272.99	-4496.38
43	18317.92	-4474.23
44	18333.14	-4469.14

№ точки	Координата X	Координата Y
45	18339.29	-4467.09
46	18346.73	-4463.06
47	18346.47	-4462.67
48	18347.60	-4462.60
49	18347.83	-4462.28
50	18347.98	-4461.47

№ точки	Координата X	Координата Y
51	18349.14	-4455.31
52	18349.36	-4454.16
53	18349.55	-4453.13
54	18349.41	-4452.08
1	18348.70	-4446.83

Участок 26

№ точки	Координата X	Координата Y
1	18705,87	-4433,62
2	18705,56	-4434,62
3	18704,55	-4441,57
4	18704,76	-4445,93
5	18709,01	-4446,96
6	18711,72	-4447,79
7	18874,99	-4499,93
8	18881,72	-4503,04
9	18886,77	-4497,27
10	18887,14	-4496,12
11	18889,46	-4488,92

№ точки	Координата X	Координата Y
12	18893,83	-4475,34
13	18894,66	-4472,76
14	18897,09	-4469,77
15	18898,03	-4468,62
16	18897,55	-4468,09
17	18893,78	-4463,93
18	18757,13	-4420,32
19	18722,90	-4412,82
20	18710,68	-4418,51
21	18707,69	-4427,84
1	18705,87	-4433,62

Участок 27

№ точки	Координата X	Координата Y
1	8601.20	-5785.47
2	8619.33	-5798.94
3	8635.33	-5810.06
4	8635.83	-5810.37
5	8636.89	-5811.14
6	8636.98	-5811.21
7	8641.28	-5813.05
8	8643.20	-5813.66
9	8670.08	-5825.38
10	8670.40	-5825.52
11	8707.35	-5841.64

№ точки	Координата X	Координата Y
12	8708.64	-5842.20
13	8714.39	-5840.95
14	8737.98	-5829.51
15	8759.97	-5821.51
16	8741.76	-5799.15
17	8820.98	-5793.03
18	8838.65	-5779.96
19	8799.95	-5780.86
20	8699.97	-5783.18
1	8601.20	-5785.47

Участок 28

№ точки	Координата X	Координата Y
1	10954.79	-1870.04
2	10955.03	-1870.44
3	10981.13	-1869.44
4	11000.00	-1868.68

№ точки	Координата X	Координата Y
5	11001.89	-1868.60
6	11025.01	-1862.12
7	11028.72	-1861.08
8	11036.63	-1858.86

№ точки	Координата X	Координата Y
9	11045.41	-1805.79
10	11052.00	-1806.08
11	11072.78	-1792.71
12	11072.54	-1790.28
13	11072.28	-1770.70
14	11070.17	-1756.17
15	11070.06	-1743.39
16	11070.14	-1739.81
17	11070.79	-1734.40
18	11070.19	-1734.83
19	11067.66	-1757.30
20	11067.64	-1758.66
21	11066.75	-1765.60
22	11064.89	-1777.08
23	11062.03	-1789.86
24	11049.94	-1803.90
25	11035.80	-1803.65
26	11035.39	-1803.64
27	11034.90	-1803.64

№ точки	Координата X	Координата Y
28	11034.71	-1803.63
29	11034.25	-1803.63
30	11023.58	-1800.39
31	11006.32	-1783.61
32	11005.46	-1781.20
33	11000.00	-1785.10
34	10972.62	-1804.64
35	10971.43	-1805.50
36	10969.83	-1821.19
37	10969.61	-1823.39
38	10969.55	-1823.94
39	10969.53	-1823.94
40	10969.50	-1823.95
41	10969.66	-1824.32
42	10968.07	-1837.10
43	10965.36	-1847.24
44	10962.65	-1857.38
1	10954.79	-1870.04

Участок 29

№ точки	Координата X	Координата Y
1	19005.77	-4642.19
2	19008.46	-4642.26
3	19011.14	-4642.10
4	19013.80	-4641.69
5	19016.41	-4641.04
6	19018.96	-4640.17
7	19021.41	-4639.07
8	19022.48	-4638.47
9	19003.29	-4633.95
10	19000.00	-4633.17
11	18985.59	-4629.77
12	18986.20	-4615.53
13	18985.75	-4614.99
14	18971.49	-4597.77
15	18962.40	-4581.78
16	18955.64	-4572.52
17	18949.19	-4565.90
18	18939.69	-4546.94
19	18936.61	-4540.37
20	18935.62	-4533.32

№ точки	Координата X	Координата Y
21	18937.89	-4526.50
22	18941.11	-4516.48
23	18935.92	-4508.92
24	18927.89	-4515.08
25	18921.88	-4505.84
26	18905.18	-4480.16
27	18899.21	-4470.99
28	18896.40	-4474.08
29	18895.51	-4476.88
30	18893.33	-4483.70
31	18891.32	-4490.01
32	18889.13	-4496.81
33	18888.73	-4498.03
34	18887.14	-4507.35
35	18891.76	-4513.37
36	18901.12	-4529.38
37	18947.35	-4608.47
38	18947.38	-4608.52
39	18957.35	-4610.97
40	18960.91	-4611.85

№ точки	Координата X	Координата Y
41	18960.31	-4614.40
42	18957.69	-4625.58
43	18956.65	-4630.05
44	18961.37	-4631.26
45	18974.43	-4634.62
46	18978.70	-4635.72

№ точки	Координата X	Координата Y
47	18985.87	-4637.56
48	19000.00	-4641.20
49	19000.46	-4641.32
50	19001.85	-4641.64
51	19003.09	-4641.87
1	19005.77	-4642.19

Участок 30

№ точки	Координата X	Координата Y
1	8767.80	-5105.26
2	8786.47	-5055.51
3	8768.08	-5034.43
4	8762.60	-5025.04
5	8757.40	-5021.60
6	8757.31	-5021.54
7	8746.90	-5014.90
8	8742.60	-5011.86
9	8736.13	-5006.95

№ точки	Координата X	Координата Y
10	8736.12	-5006.96
11	8714.61	-5026.24
12	8724.20	-5035.34
13	8729.52	-5041.59
14	8728.08	-5062.13
15	8754.70	-5094.10
16	8767.50	-5105.10
1	8767.80	-5105.26

Участок 31

№ точки	Координата X	Координата Y
1	11094.81	-1423.11
2	11097.86	-1423.36
3	11100.90	-1423.64
4	11103.93	-1423.96
5	11106.97	-1424.30
6	11110.00	-1424.68
7	11113.02	-1425.10
8	11116.04	-1425.54
9	11119.06	-1426.02

№ точки	Координата X	Координата Y
10	11119.82	-1426.15
11	11162.19	-1433.46
12	11162.81	-1430.15
13	11165.79	-1414.05
14	11122.33	-1409.74
15	11115.83	-1409.10
16	11100.48	-1418.92
17	11095.64	-1422.02
1	11094.81	-1423.11

Участок 32

№ точки	Координата X	Координата Y
1	14275.03	-2799.14
2	14274.94	-2799.09
3	14250.03	-2788.32
4	14223.92	-2779.73
5	14197.13	-2773.55
6	14169.90	-2769.82
7	14142.44	-2768.56
8	14070.72	-2768.56

№ точки	Координата X	Координата Y
9	14070.80	-2778.56
10	14074.48	-2945.91
11	14075.67	-3000.00
12	14075.98	-3014.32
13	14094.43	-3018.07
14	14093.07	-3027.60
15	14092.05	-3034.71
16	14102.84	-3036.26

№ точки	Координата X	Координата Y
17	14101.91	-3043.57
18	14117.02	-3045.45
19	14119.31	-3045.73
20	14121.23	-3045.97
21	14121.23	-3051.95
22	14121.23	-3055.18
23	14121.70	-3055.19
24	14122.11	-3062.07
25	14125.51	-3119.74
26	14125.52	-3119.89
27	14125.52	-3120.01
28	14127.35	-3120.07
29	14131.01	-3120.18
30	14133.90	-3120.04
31	14145.38	-3119.48
32	14168.04	-3119.41
33	14178.55	-3119.38
34	14180.03	-3119.38
35	14180.03	-3119.43

№ точки	Координата X	Координата Y
36	14179.93	-3121.22
37	14184.20	-3121.31
38	14186.62	-3121.37
39	14188.51	-3121.41
40	14188.51	-3121.50
41	14188.34	-3134.15
42	14188.79	-3134.17
43	14188.80	-3134.17
44	14202.20	-3134.55
45	14202.58	-3134.54
46	14219.33	-3053.88
47	14219.33	-3053.87
48	14219.38	-3053.62
49	14220.86	-3052.63
50	14244.19	-2937.82
51	14249.12	-2914.23
52	14251.75	-2899.42
1	14275.03	-2799.14

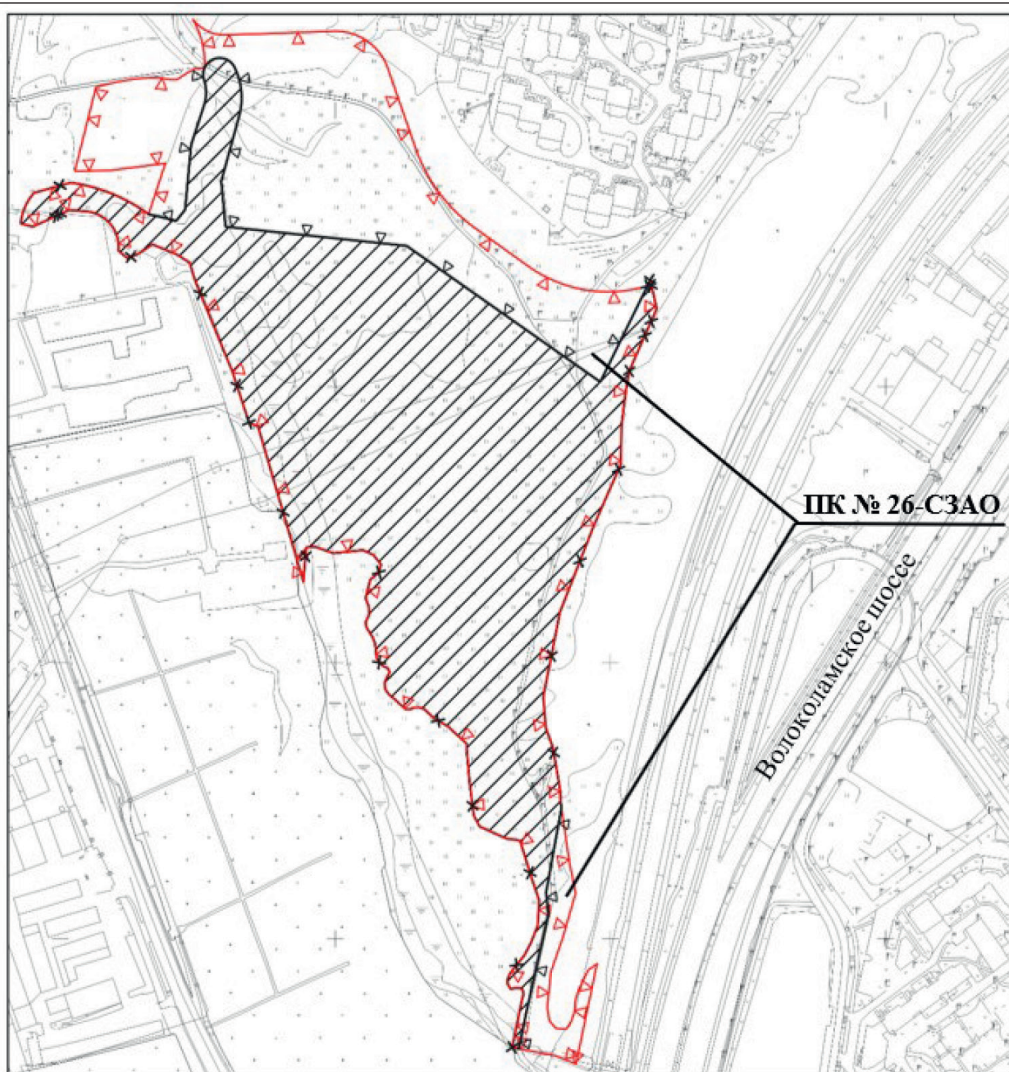
Участок 33

№ точки	Координата X	Координата Y
1	12657.93	-3169.43
2	12657.73	-3171.21
3	12727.16	-3183.79
4	12803.94	-3180.83
5	12804.53	-3180.81
6	12804.87	-3181.63
7	12814.21	-3204.36
8	12840.78	-3204.38
9	12840.79	-3192.41
10	12840.79	-3191.22
11	12840.79	-3187.54
12	12840.80	-3175.97
13	12840.80	-3175.96
14	12840.45	-3175.97
15	12840.23	-3148.89
16	12824.62	-3149.05
17	12818.90	-3149.11
18	12804.45	-3149.26





№ точки	Координата X	Координата Y
19	12771.31	-3149.60
20	12731.81	-3148.05
21	12731.70	-3148.05
22	12731.59	-3148.04
23	12726.50	-3147.33
24	12698.83	-3143.47
25	12692.44	-3142.58
26	12680.32	-3139.65
27	12653.91	-3133.26
28	12643.57	-3130.21
29	12643.18	-3135.62
30	12643.11	-3136.60
31	12642.49	-3145.08
32	12642.81	-3145.14
33	12660.29	-3148.55
34	12658.82	-3161.54
1	12657.93	-3169.43

Приложение 2
к постановлению Правительства Москвы
от 11 июля 2024 г. № 1578-ПП

Схема границ объекта природного комплекса № 26 Северо-Западного административного округа города Москвы «Парк (проектный) вдоль Рижского направления Московской железной дороги, район Митино»



УСЛОВНЫЕ ОБОЗНАЧЕНИЯ

-  существующие границы объектов природного комплекса города Москвы
-  отменяемые границы объектов природного комплекса города Москвы
-  устанавливаемые границы объектов природного комплекса города Москвы
-  участок территории, исключаемый из состава объекта природного комплекса № 26 Северо-Западного административного округа города Москвы «Парк (проектный) вдоль Рижского направления Московской железной дороги, район Митино», площадью 8,30 га

Приложение 3

к постановлению Правительства Москвы
от 11 июля 2024 г. № 1578-ПП

Внесение изменения в приложение 1 к постановлению Правительства Москвы
от 19 января 1999 г. № 38

ПЕРЕЧЕНЬ ТЕРРИТОРИЙ ПРИРОДНОГО КОМПЛЕКСА Г. МОСКВЫ
(кроме особо охраняемых природных территорий и объектов Природного комплекса
Центрального административного округа)

№ объекта	Наименование объекта Природного комплекса	Режим регулирования градостроительной деятельности	Площадь**, га
1	2	3	4
СЕВЕРО-ЗАПАДНЫЙ АО			
26	«Парк (проектный) вдоль Рижского направления Московской железной дороги, район Митино»	Озелененная территория общего пользования	4,06

Приложение 4

к постановлению Правительства Москвы
от 11 июля 2024 г. № 1578-ПП

Внесение изменения в приложение 25 к постановлению Правительства Москвы
от 30 сентября 2003 г. № 808-ПП

Границы особо охраняемой природной территории регионального значения «Памятник природы «Два родника на берегу реки Москвы ниже Карамышевского моста»

2. Перечень координат характерных точек границ особо охраняемой природной территории регионального значения «Памятник природы «Два родника на берегу реки Москвы ниже Карамышевского моста» в Московской системе координат

№ точки	Координата X	Координата Y
1	-1122,93	11342,15
2	-1122,93	11342,15
3	-1115,98	11282,78
4	-1185,15	11268,92
5	-1251,88	11255,55
6	-1259,39	11302,30
7	-1245,45	11310,20
8	-1244,49	11310,31
9	-1243,52	11310,48
10	-1242,58	11310,71
11	-1241,64	11310,99
12	-1240,72	11311,32
13	-1239,83	11311,71
14	-1238,96	11312,15
15	-1238,11	11312,64

№ точки	Координата X	Координата Y
16	-1237,30	11313,17
17	-1236,51	11313,76
18	-1235,77	11314,38
19	-1235,06	11315,06
20	-1234,39	11315,77
21	-1233,76	11316,51
22	-1233,18	11317,30
23	-1232,64	11318,11
24	-1227,42	11319,57
25	-1222,17	11320,96
26	-1216,92	11322,30
27	-1211,64	11323,58
28	-1206,36	11324,79
29	-1201,06	11325,95
30	-1195,74	11327,05

№ точки	Координата X	Координата Y
31	-1190,42	11328,09
32	-1185,75	11328,95
33	-1181,06	11329,77
34	-1176,38	11330,54

№ точки	Координата X	Координата Y
35	-1171,68	11331,26
1	-1122,93	11342,15

Информация



Сообщение о планируемом изъятии для государственных нужд объектов недвижимого имущества, расположенных на территории линейного объекта – участок улично-дорожной сети от Боровского шоссе до Привольной улицы вблизи деревни Изварино

Цель изъятия для государственных нужд – освобождение территории линейного объекта – участок улично-дорожной сети от Боровского шоссе до Привольной улицы вблизи деревни Изварино.

Границы зон планируемого размещения вышеуказанного объекта утверждены постановлением Правительства Москвы от 01.12.2023 № 2343-ПП.

Изъятие и предоставление компенсации за изымаемые объекты недвижимого имущества будут происходить в рамках действующего законодательства в соответствии со статьями 49, 56.5, 56.8 Земельного кодекса Российской Федерации, статьями 279 и 281 Гражданского кодекса Российской Федерации, статьями 9–11 и 28 Федерального закона от 05.04.2013 № 43-ФЗ «Об особенностях регулирования отдельных правоотношений в связи с присоединением к субъекту Российской Федерации – городу федерального значения Москве территорий и о внесении изменений в отдельные законодательные акты Российской Федерации».

Границы зон планируемого размещения вышеуказанных объектов прилагаются.

Заинтересованные лица могут получить информацию о предполагаемом изъятии земельных участков и (или) иных объектов недвижимого имущества для государственных нужд по телефону:

8 (495) 957-75-00 доб. 36-705, 55-381, 55-463.

Правообладатели подлежащих изъятию объектов недвижимого имущества, права которых не зарегистрированы, могут подать заявления об учете прав на объекты недвижимого имущества с приложением копий документов, подтверждающих права на указанные объекты недвижимого имущества. Такие заявления могут быть направлены заказным письмом с уведомлением о вручении в Департамент городского имущества города Москвы на имя заместителя руководителя Прусакову Наталию Васильевну по адресу: 125993, г. Москва, 1-й Красногвардейский проезд, д. 21, стр. 1.

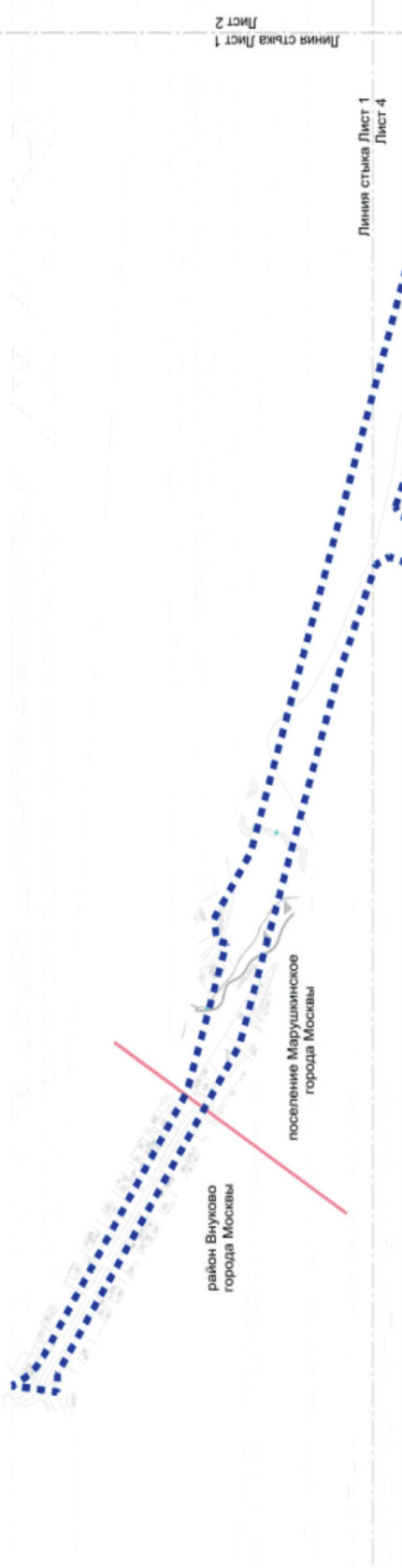
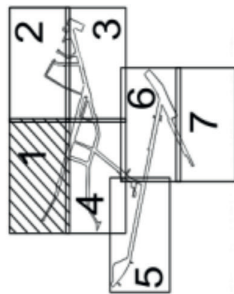
1.2. Чертеж границ зон планируемого размещения линейных объектов

Масштаб 1:4000
поселение Марушкинское города Москвы
район Внуково города Москвы
Лист 1 из 7

УСЛОВНЫЕ ОБОЗНАЧЕНИЯ:

Границы:

- подготовки проекта планировки территории
- поселений, районов города Москвы



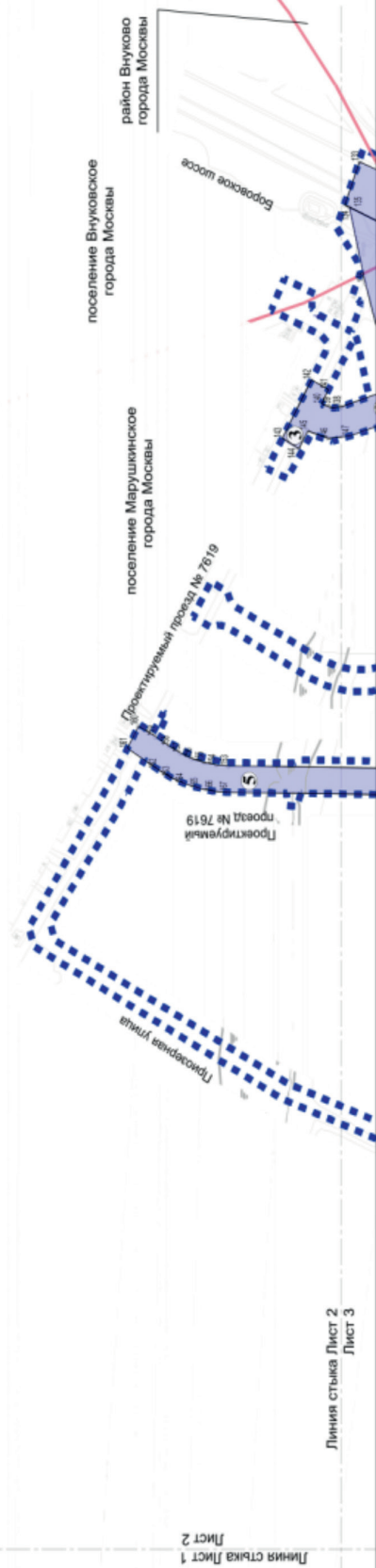
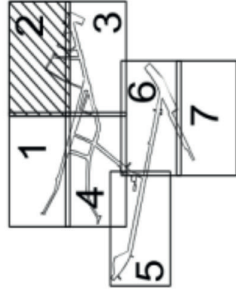
Масштаб 1:4000
поселение Внуковское города Москвы
поселение Марушкинское города Москвы
район Внуково города Москвы
Лист 2 из 7

УСЛОВНЫЕ ОБОЗНАЧЕНИЯ:

ГРАНИЦЫ:
— подготовка проекта планировки территории
— поселений, районов города Москвы
— зон планируемого размещения линейных объектов

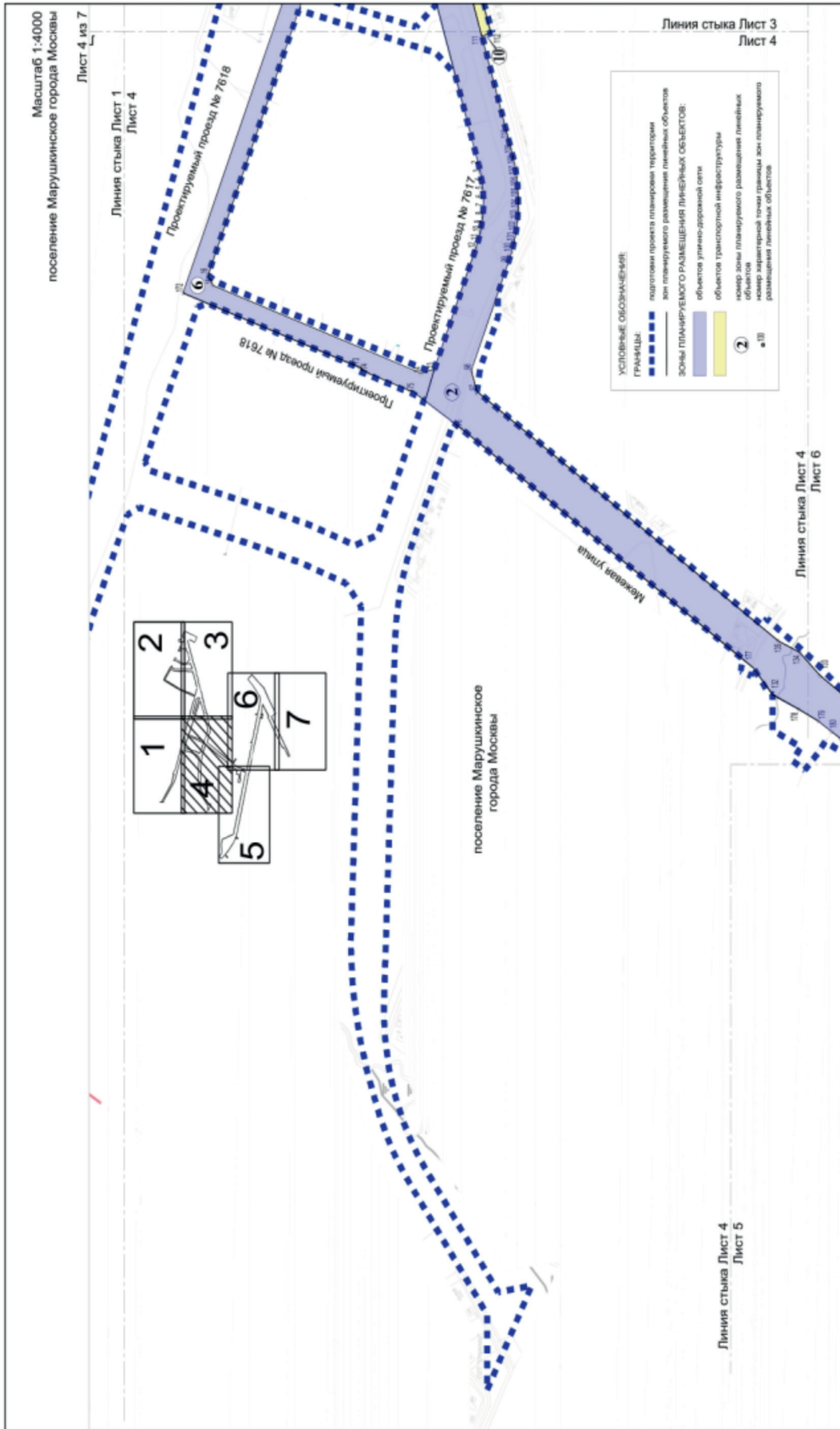
ЗОНЫ ПЛАНИРУЕМОГО РАЗМЕЩЕНИЯ ЛИНЕЙНЫХ ОБЪЕКТОВ:
— объекты улично-дорожной сети
— объекты планируемого размещения линейных объектов

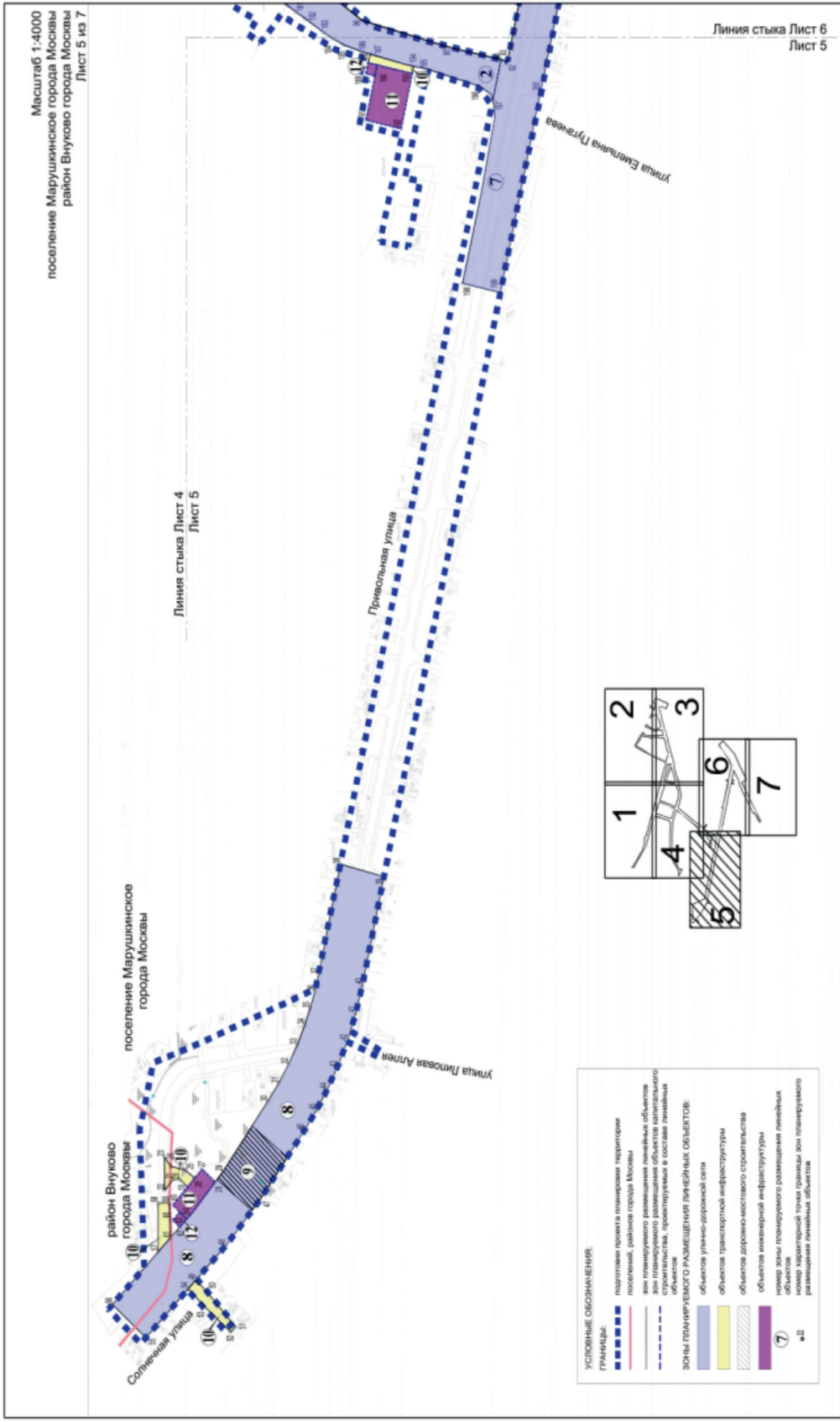
① номер характеристической точки границы зон планируемого размещения линейных объектов

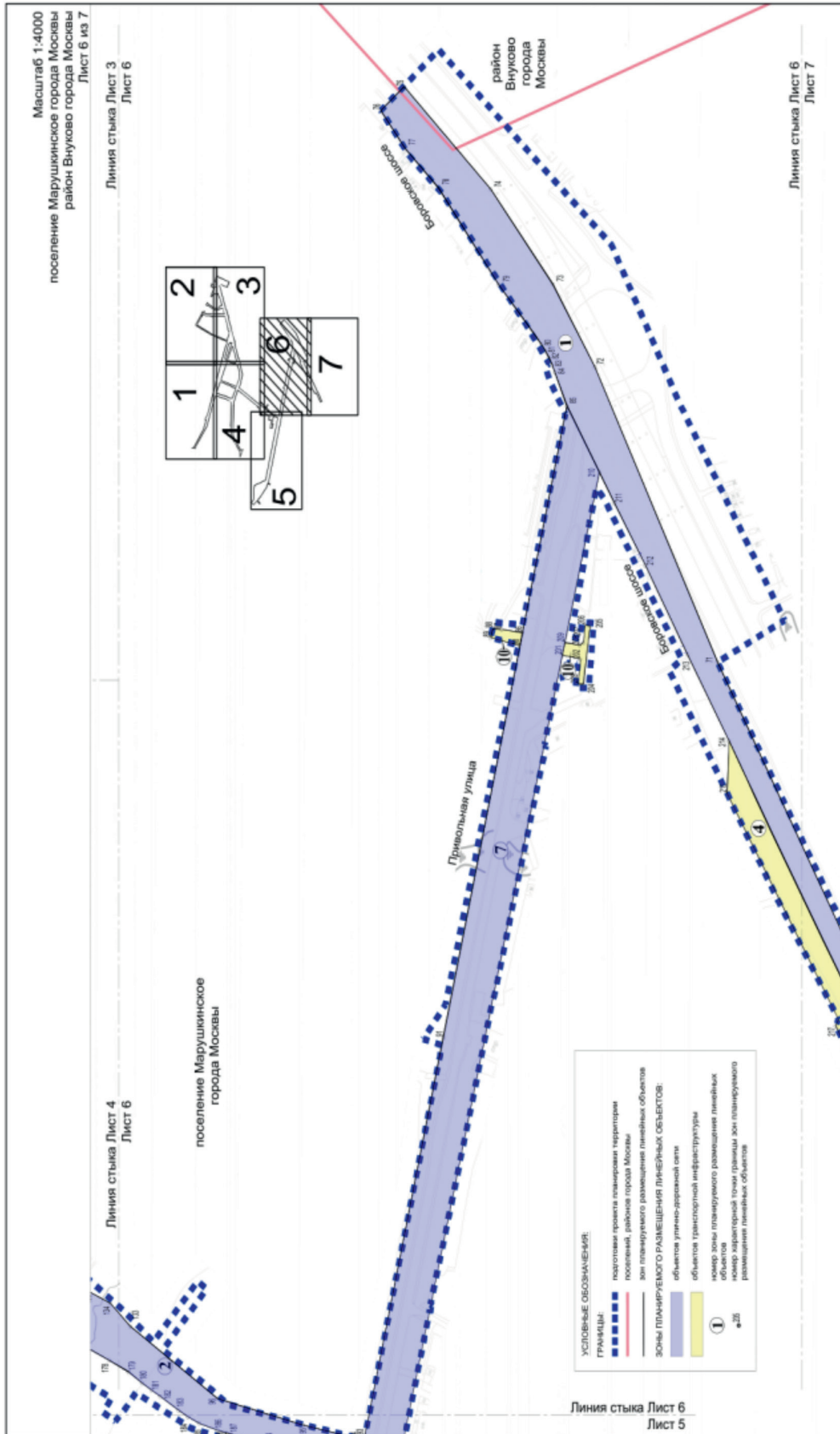


Линия стыка Лист 1
Лист 2

Линия стыка Лист 2
Лист 3





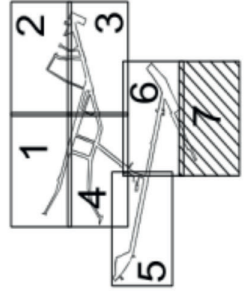
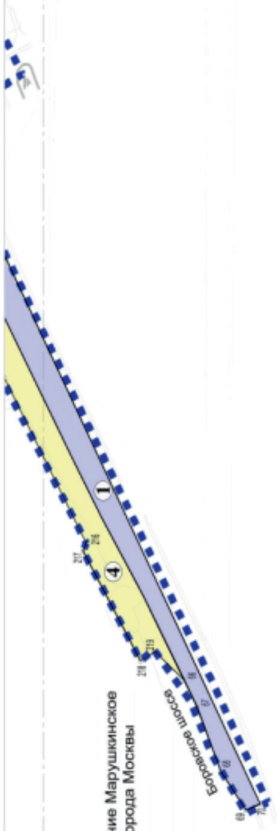


Масштаб 1:4000
поселение Марушкинское города Москвы
Лист 7 из 7

Линия стыка Лист 6
Лист 7

поселение Марушкинское
города Москвы

- УСЛОВНЫЕ ОБОЗНАЧЕНИЯ:**
- Границы:
 - подготовки проекта планировки территории
 - зон планируемого размещения линейных объектов
 - Зоны планируемого размещения линейных объектов:
 - объектов улично-дорожной сети
 - объектов транспортной инфраструктуры
 - ① номер зоны планируемого размещения линейных объектов
 - ④ номер характерной точки границы зон планируемого размещения линейных объектов



1.3. Чертеж границ зон планируемого размещения линейных объектов, подлежащих реконструкции в связи с изменением их местоположения

Масштаб 1:4000
поселение Марушкинское города Москвы
район Внуково города Москвы
Лист 1 из 7

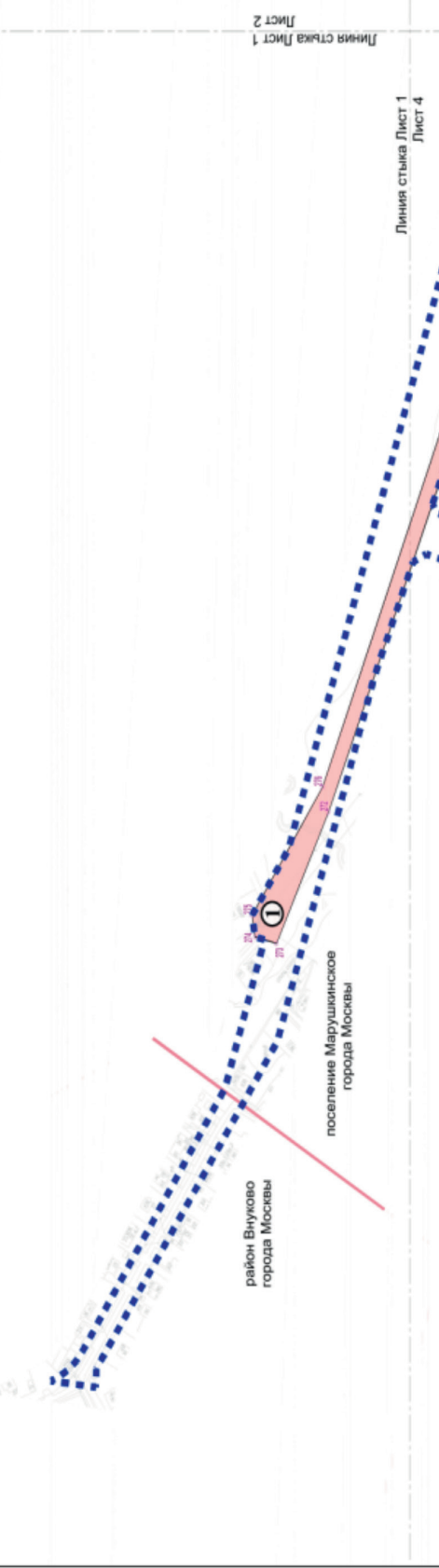
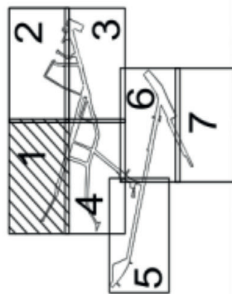
УСЛОВНЫЕ ОБОЗНАЧЕНИЯ:

ГРАНИЦЫ:

- подготовка проекта планировки территории
- поселеный район города Москвы
- зона планируемого размещения линейных объектов

ЗОНЫ ПЛАНИРУЕМОГО РАЗМЕЩЕНИЯ ЛИНЕЙНЫХ ОБЪЕКТОВ:

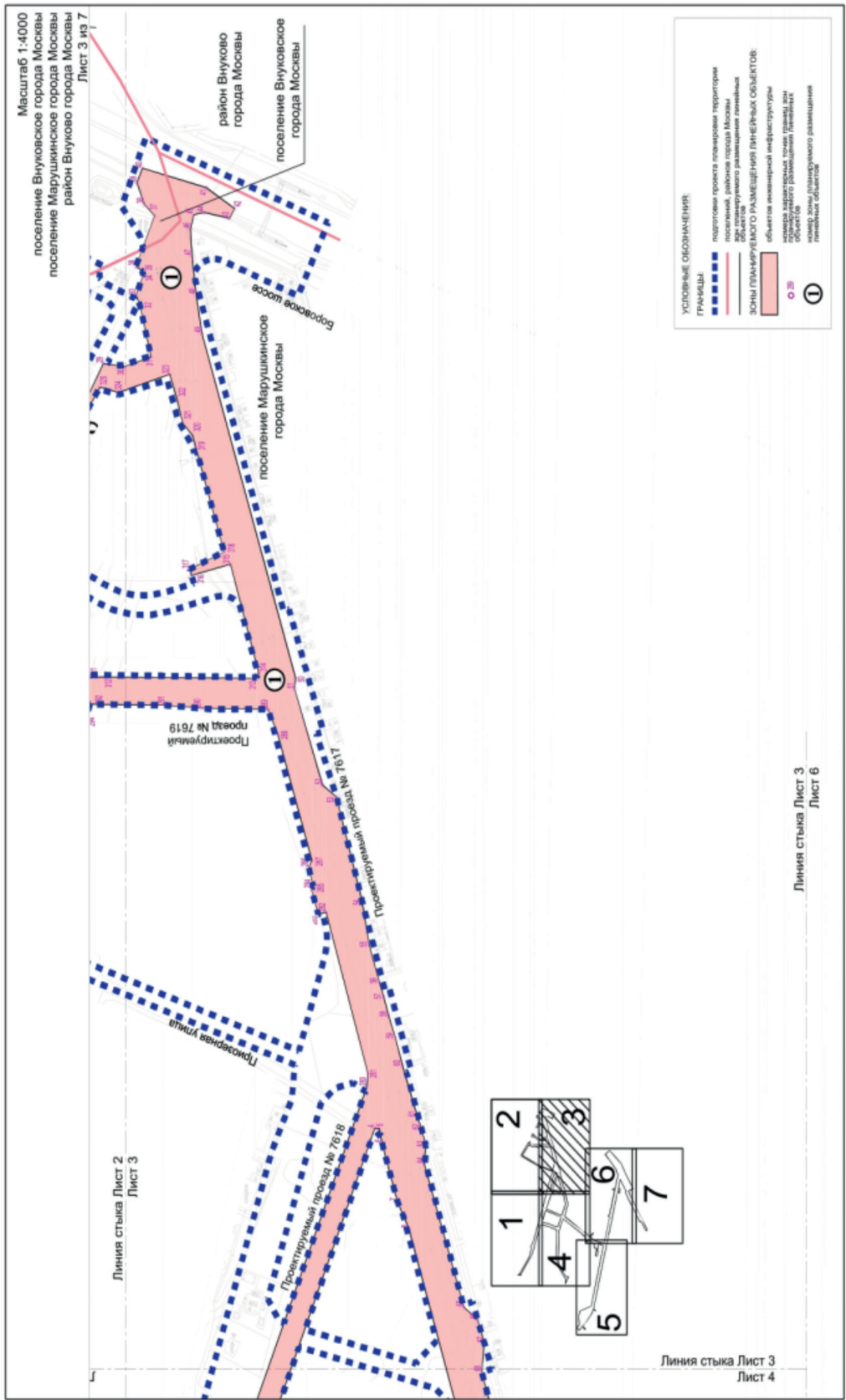
- объекты инженерной инфраструктуры
- номер контрольной точки границ зон планируемого размещения линейных объектов
- номер зоны планируемого размещения линейных объектов

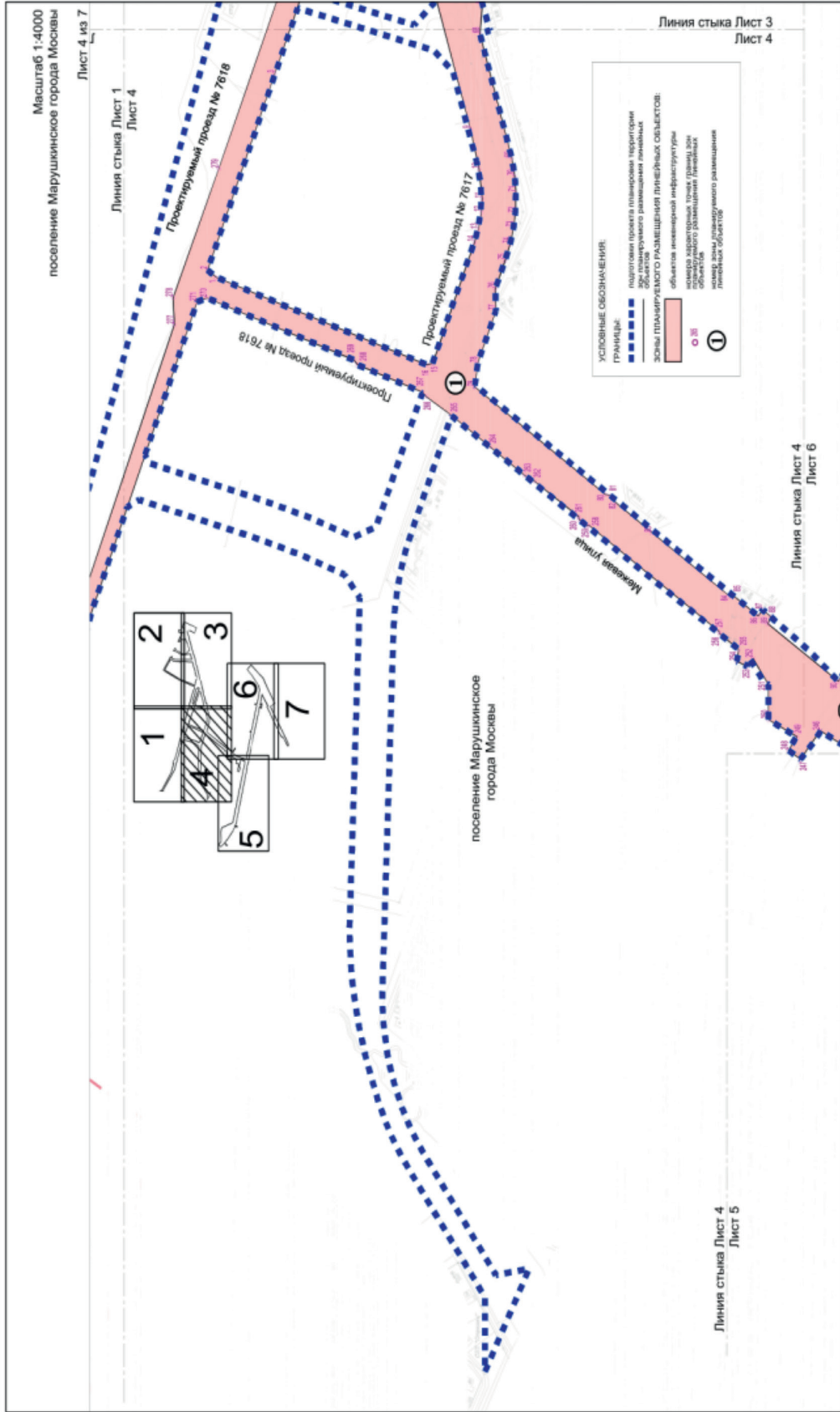


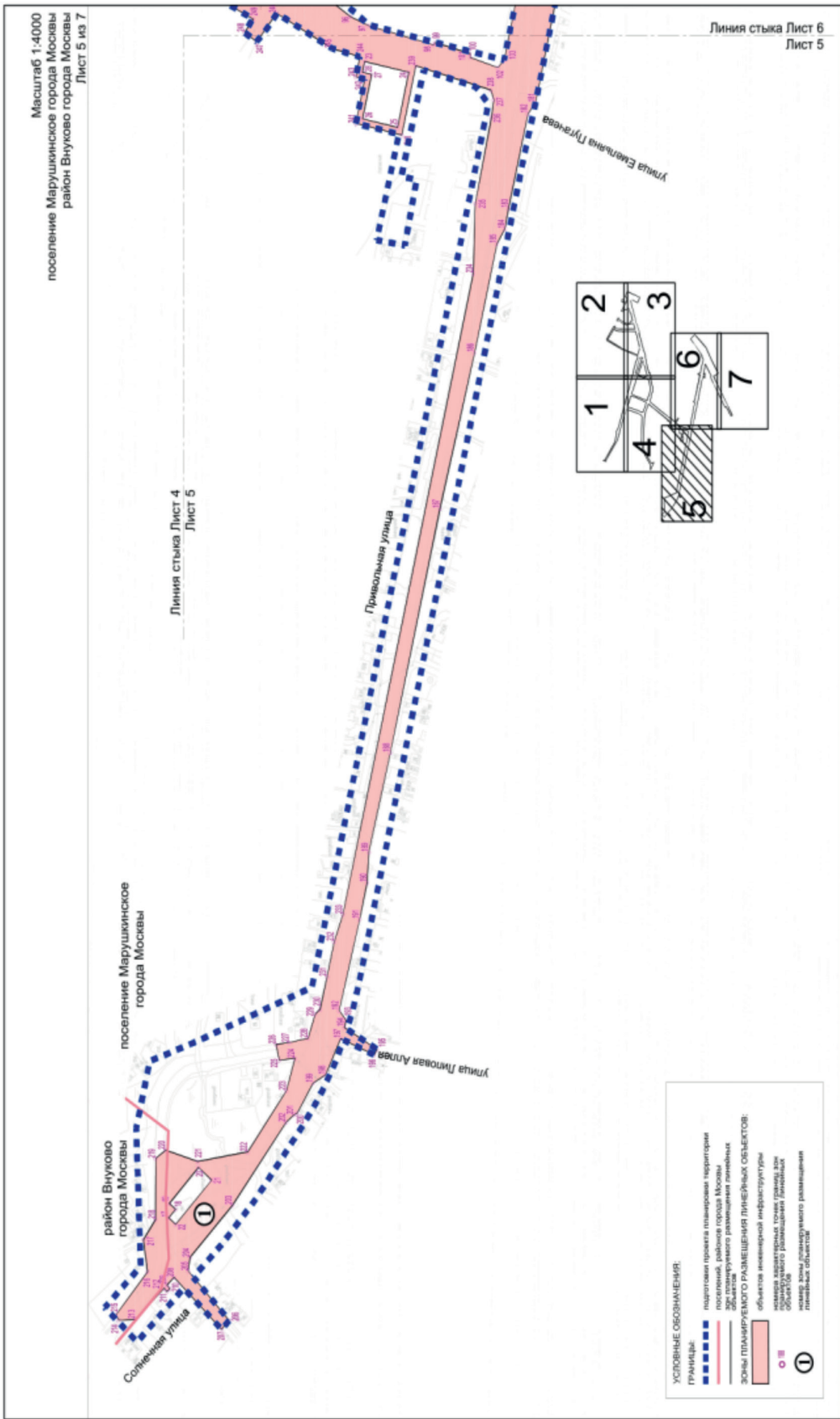
Линия стыка Лист 1
Лист 2

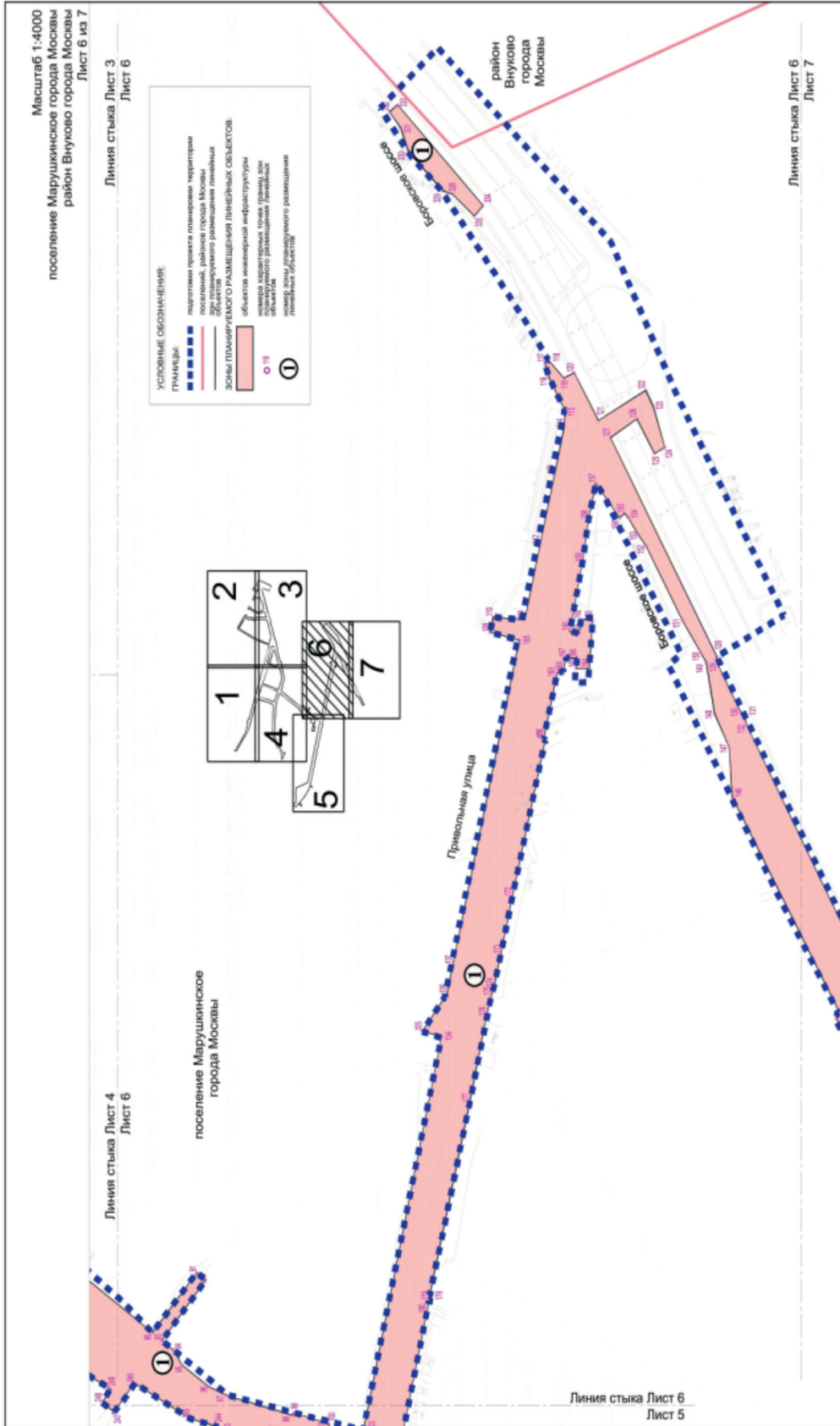
Линия стыка Лист 1
Лист 4



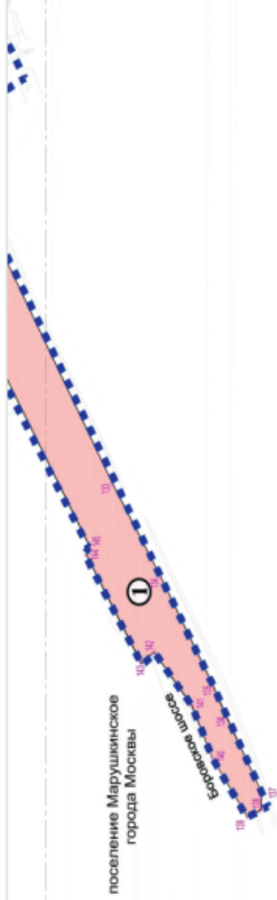








Линия стыка Лист 6
Лист 7



поселение Марушкинское
города Москвы

Спортивная улица

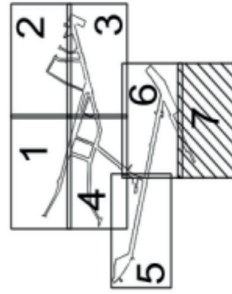
УСЛОВНЫЕ ОБОЗНАЧЕНИЯ:

ГРАНИЦЫ:

- подгоном проекта планировки территории
- границы зон территориального размещения линейных объектов

ЗОНЫ ПЛАНИРУЕМОГО РАЗМЕЩЕНИЯ ЛИНЕЙНЫХ ОБЪЕКТОВ:

- объектов инженерной инфраструктуры
- объектов автомобильных трасс
- зон размещения объектов линейного назначения
- номер зоны территориального размещения линейных объектов





ВЕСТНИК МОСКВЫ

Июль 2024 года | Спецвыпуск № 26 том 2

Учредитель: Департамент средств массовой информации и рекламы города Москвы
Издатель: АО «Редакция газеты «Вечерняя Москва»
Главный редактор: Тарапата Юлия Александровна
Зам. главного редактора: Трухачев Александр Викторович
Ответственный секретарь: Акульшин Павел Александрович
Адрес редакции: 127015, Москва, Бумажный пр-д, 14, стр. 2
Тел. (499) 557-04-24, доб. 450
E-mail: vestnikmoscow@vmdaily.ru

Выпуск осуществлен при финансовой поддержке Департамента средств массовой информации и рекламы города Москвы

Журнал зарегистрирован Федеральной службой по надзору в сфере связи, информационных технологий и массовых коммуникаций. Свидетельство ПИ № ФС 77-81024 от 30.04.2021. Территория распространения: Российская Федерация. Цена свободная

Подписной индекс по каталогу
АО «Почта России» (подписной индекс **PC085**);
в ГК «Урал-Пресс» (подписной индекс **014765**)

Периодичность издания: минимально 6 раз в месяц
Электронная версия журнала на сайте: vestnikmoscow.mos.ru

Подписано в печать: 13.07.2024
Дата выхода в свет: 16.07.2024

Отпечатано: ОАО «Подольская фабрика офсетной печати»,
142100, Московская обл., г. Подольск, Революционный пр-т, 80/42
Тираж 1700 экз.
Заказ №